



# ZÁRIEČIE



# Obsah

ÚVOD .....	6
<b>Analýza realizovaných opatrení.....</b>	<b>8</b>
<b>Štruktúra dokumentu .....</b>	<b>12</b>
<b>1 Analytická časť.....</b>	<b>14</b>
<b>A1. Analýza vnútorného prostredia .....</b>	<b>15</b>
1. Základná charakteristika obce .....	15
2. História obce a kultúrne pamiatky .....	16
3. Poloha, prírodné podmienky a životné prostredie.....	20
3.1 Vymedzenie územia.....	20
3.2 Geomorfologické a geologické pomery.....	21
3.3 Hydrologické pomery .....	21
3.4 Klimatické pomery .....	22
3.5 Rastlinstvo a živočíšstvo .....	22
3.6 Chránené územia.....	23
4. Technická infraštruktúra.....	24
4.1 Odkanalizovanie a čistenie odpadových vôd.....	25
4.2 Zásobovanie pitnou vodou .....	25
4.3 Zásobovanie elektrickou energiou .....	25
4.4 Zásobovanie plynom a teplom .....	25
4.5 Verejné osvetlenie a obecný rozhlas.....	26
4.6 Telekomunikácie.....	26
4.7 Odpadové hospodárstvo .....	26
5. Doprava .....	27
5.1 Cestná .....	27
5.2 Miestna.....	28
5.3 Hromadná.....	28
5.4 Statická .....	28
5.5 Železničná .....	28
5.6 Vodná a Letecká .....	28
6. Demografia .....	29
6.1 Vývoj počtu obyvateľov .....	29
6.2 Prírodný prírastok/úbytok obyvateľstva.....	29
6.3 Veková štruktúra .....	30
6.4 Národnostná štruktúra .....	31



6.5 Vzdelanostná štruktúra .....	32
7. Ekonomická štruktúra.....	33
7.1 Miera nezamestnanosti.....	33
7.2 Evidovaní uchádzači o zamestnanie .....	34
7.3 Evidencia podnikateľských a mimovládnych subjektov .....	34
8. Sociálna infraštruktúra .....	35
8.1 Domový a bytový fond .....	35
8.2 Školstvo.....	35
8.3 Zdravotníctvo.....	36
8.4 Sociálna starostlivosť.....	36
8.5 Spoločenský, kultúrny a športový život .....	37
9. Vplyv miestnej samosprávy na ekonomiku obce .....	41
9.1 Finančné a rozpočtové hospodárenie obce .....	41
<b>A2. Analýza vonkajšieho prostredia.....</b>	<b>43</b>
1. STEEP Analýza.....	43
<b>A3. Zhodnotenie súčasného stavu územia .....</b>	<b>44</b>
1. SWOT analýza .....	44
2. Kontrolný zoznam pre hodnotenie možných rizík.....	48
<b>2 Strategická časť.....</b>	<b>Chyba! Záložka nie je definovaná.50</b>
1 Vízia obce.....	49
2. Formulácia a návrh stratégie.....	52
3. Výber a popis strategických cieľov v jednotlivých politikách .....	53
4. Stratégia rozvoja obce na roky 2015-2025 (Prehľad).....	54
<b>3 Programová časť.....</b>	<b>55</b>
1. Opatrenia a aktivity podľa jednotlivých oblastí.....	55
2. Súbor ukazovateľov výsledkov a dosahov vrátane východiskových a cieľových hodnôt.....	59
<b>4. Realizačná časť.....</b>	<b>65</b>
1. Popis úloh jednotlivých partnerov pre realizácii PHSR.....	65
2 Organizačné a inštitucionálne zabezpečenie realizácie PHSR .....	66
3 Komunikačná stratégia .....	67
4 Monitorovanie a hodnotenie .....	68
<b>5 Finančná časť.....</b>	<b>70</b>
<b>Záver .....</b>	<b>72</b>

## Prílohy



## Zoznam formulárov

<b>Formulár č. Ú1</b>	Zámer spracovania PHSR
<b>Formulár č. Ú2</b>	Harmonogram spracovania PHSR
<b>Formulár č. Ú3</b>	Metódy zapojenia verejnosti do prípravy PHSR
<b>Formulár č. Ú4</b>	Zoznam členov pracovných skupín
<b>Formulár č. Ú5</b>	Dohoda o partnerstve
<b>Formulár č. Ú6</b>	Ex-post hodnotenie predchádzajúceho PHSR
<b>Formulár č. Ú7</b>	Titulná strana dokumentu PHSR
<b>Formulár č. Ú8</b>	Štruktúra dokumentu
<b>Formulár č. A1</b>	Evidencia podnikateľských subjektov
<b>Formulár č. A2</b>	Evidencia mimovládnych organizácií
<b>Formulár č. A3</b>	STEEP Analýza
<b>Formulár č. A4</b>	SWOT Analýza
<b>Formulár č. A5</b>	Kontrolný zoznam pre hodnotenie možných rizík
<b>Formulár č. S1</b>	Hierarchia strategických cieľov
<b>Formulár č. S2</b>	Výber a popis strategických cieľov
<b>Formulár č. P1</b>	Prehľad opatrení, projektov a aktivít podľa oblasti
<b>Formulár č. P2</b>	Súbor ukazovateľov výsledkov a dosahov
<b>Formulár č. R1</b>	Realizácia činnosti PHSR
<b>Formulár č. R2</b>	Plán hodnotenia a monitorovania realizácie PHSR
<b>Formulár č. R3</b>	Monitorovacia správa
<b>Formulár č. F1</b>	Indikatívny rozpočet – sumarizácia
<b>Formulár č. Z1</b>	Schválenie PHSR

## Zoznam obrázkov

<b>Obrázok č. 1</b>	Pamätník M.R. Štefánika
<b>Obrázok č. 2</b>	Evanjelický kostol
<b>Obrázok č. 3</b>	Zvonica
<b>Obrázok č. 4</b>	Letecký pohľad na obec
<b>Obrázok č. 5</b>	Školský areál
<b>Obrázok č. 6</b>	Letný amfiteáter
<b>Obrázok č. 7</b>	Viacúčelová budova OÚ a kultúrneho domu
<b>Obrázok č. 8</b>	FSk Záriečanka
<b>Obrázok č. 9</b>	Oslava Dňa obce
<b>Obrázok č. 10</b>	Fašiangy

## Zoznam grafov

<b>Graf 1</b>	Veková štruktúra obyvateľstva v obci za rok 2014
<b>Graf 2</b>	Národnostná štruktúra obyvateľstva v obci
<b>Graf 3</b>	Vzdelanostná štruktúra
<b>Graf 4</b>	Miera nezamestnanosti obyvateľstva



## Zoznam tabuliek

<b>Tabuľka č. 1</b>	Zoznam analyzovaných dokumentov
<b>Tabuľka č. 2</b>	Zoznam použitých kvantitatívnych a kvalitatívnych dát
<b>Tabuľka č. 3</b>	Základná charakteristika obce
<b>Tabuľka č. 4</b>	Kultúrne pamiatky
<b>Tabuľka č. 5</b>	Významné osobnosti obce
<b>Tabuľka č. 6</b>	Vzdialenosti významných miest od obce
<b>Tabuľka č. 7</b>	Stav technickej infraštruktúry
<b>Tabuľka č. 8</b>	Vývoj počtu obyvateľov
<b>Tabuľka č. 9</b>	Celkový prírastok obyvateľstva
<b>Tabuľka č. 10</b>	Veková kategória obyvateľstva
<b>Tabuľka č. 11</b>	Vzdelanostná štruktúra
<b>Tabuľka č. 12</b>	Miera nezamestnanosti
<b>Tabuľka č. 13</b>	Evidovaní uchádzači o zamestnanie
<b>Tabuľka č. 14</b>	Bežné príjmy a výdavky
<b>Tabuľka č. 15</b>	Programový rozpočet obce

## Zoznam skratiek

<b>TSK</b>	Trenčiansky samosprávny kraj
<b>ČOV</b>	Čistička odpadových vôd
<b>EHS</b>	Európske hospodárskeho spoločenstvo
<b>ERDF</b>	Európsky fond regionálneho rozvoja
<b>EÚ</b>	Európska únia
<b>MŠ</b>	Materská škola
<b>NACE</b>	Klasifikácia ekonomických činností
<b>NN</b>	Nízke napätie
<b>NUTS</b>	Nomenklatúrna územná štatistická jednotka
<b>OcÚ</b>	Obecný úrad
<b>OZ</b>	Obecné zastupiteľstvo
<b>PHSR</b>	Program hospodárskeho a sociálneho rozvoja
<b>PO</b>	Prioritná oblasť
<b>SR</b>	Slovenská republika
<b>ŠÚ SR</b>	Štatistický úrad Slovenskej republiky
<b>UoZ</b>	Uchádzač o zamestnanie
<b>ÚSES</b>	Územný systém ekologickej stability
<b>VÚC</b>	Vyšší územný celok
<b>ZŠ</b>	Základná škola

## Zoznam príloh

<b>Príloha č. 1</b>	Monitorovacia správa – akčný plán
---------------------	-----------------------------------



## ÚVOD

Program hospodárskeho a sociálneho rozvoja obce je strategický strednodobý dokument, ktorý sa vypracováva na obdobie 10 rokov s dlhodobým výhľadom na 10-14 rokov. Je základným a kľúčovým dokumentom slúžiacim pre riadenie samosprávy vychádzajúci z poznania situácie a konkrétnych potrieb občanov, podnikateľov, záujmových skupín a ďalších subjektov v území. Formuluje svoju predstavu o budúcnosti spolu s činnosťami a projektmi na jej zabezpečenie.

### Obsah:

- Obsah dokumentu (podľa jednotlivých kapitol)
- Stručný popis kontextu vzniku a chronológie prípravy PHSR
- Stručné zhrnutie východiskových koncepčných dokumentov týkajúcich sa vymedzeného územia
  - Stručný popis inštitucionálneho a časového zabezpečenia spracovania PHSR (podrobnejšie zoznamy napr. partnerov, počet a obsadenie odborných poradných skupín a pod. sú uvedené v prílohách)

### Formulár č. Ú1- Zámer spracovania PHSR

Zámer spracovania PHSR	
<b>Názov dokumentu:</b>	Program hospodárskeho a sociálneho rozvoja obce Záriečie na roky 2015-2025
<b>Forma spracovania:</b>	S pomocou externých odborníkov („na kľúč“)
<b>Riadenie procesu spracovania:</b>	<b>Riadiaci tím:</b> Ing. Jozef Kollár-starosta obce, Ing. Andrea Pecková-zamestnanec obce, Anna Beňová, zástupca starostu, Ing. Barbora Staňová <b>Hospodárska pracovná skupina:</b> Ing. Jozef Kollár, starosta obce, Peter Vodár, poslanec OcZ, Ing. Rastislav Kredatus, poslanec OcZ, Ing. Andrea Pecková, zamestnanec obce, Ing. Barbora Staňová <b>Sociálna pracovná skupina:</b> Ing. Jozef Kollár, starosta obce, Anna Beňová, zástupca starostu, Mgr. Anna Šidlíková, poslankyňa OcZ, Branislav Boško, poslanec OcZ, Ing. Barbora Staňová <b>Environmentálna pracovná skupina:</b> Ing. Jozef Kollár, starosta obce, Jozef Boško, poslanec OcZ, Milan Jurenka, poslanec OcZ, Mgr. Katarína Brezinová, zástupca riaditeľa ZŠ s MŠ, Ing. Barbora Staňová
<b>Obdobie spracovania:</b>	08.-11.2015
<b>Financovanie spracovania:</b>	500,00€



## Formulár č. Ú2 – Harmonogram spracovania PHSR

Harmonogram spracovania PHSR												
Termín	I	II	III	IV	V	VI	VII	VIII	IX	X	XI	XII
Úvod												
Analytická časť												
Strategická časť												
Programová časť												
Realizačná časť												
Finančná časť												
Záver												

## Formulár č. Ú3 – Metódy zapojenia verejnosti do prípravy PHSR

Metóda	Informovanie verejnosti	Získavanie názorov verejnosti	Zohľadnenie názorov verejnosti
Verejné informačné tabule	✓		
Letáky rozdávané na verejných podujatiach	✓		
Plagáty	✓		
Internetové stránky- vrátane verejných pripomienok, sociálne siete	✓	✓	✓
Vystúpenia v obecnom rozhlase	✓		
Stretnutia s kľúčovými ľuďmi skupinami	✓	✓	✓
Dotazník pre širokú verejnosť	✓	✓	✓
Pracovné skupiny	✓	✓	✓



## Formulár č. Ú4 – Zoznam členov pracovných skupín

<b>Zoznam členov pracovných skupín</b>		
<b>Hospodárska pracovná skupina</b>		
<b>Meno</b>	<b>Funkcia v strategickom plánovaní</b>	<b>Funkcia v pracovnom zaradení</b>
Ing. Barbora Staňová	Garant	Projektový manažér
Ing. Jozef Kollár	Koordinátor	Starosta obce
Ing. Andrea Pecková	Interný odborník	Projektový manažér
Peter Vodár	Interný odborník	Poslanec
Ing. Rastislav Kredatus	Interný odborník	Poslanec
<b>Sociálna pracovná skupina</b>		
Ing. Barbora Staňová	Garant	Projektový manažér
Ing. Jozef Kollár	Koordinátor	Starosta obce
Anna Beňová	Interný odborník	Poslanec
Mgr. Anna Šidlíková	Interný odborník	Poslanec
Branislav Boško	Interný odborník	Poslanec
<b>Environmentálna pracovná skupina</b>		
Ing. Barbora Staňová	Garant	Projektový manažér
Ing. Jozef Kollár	Koordinátor	Starosta obce
Jozef Boško	Interný odborník	Poslanec
Milan Jurenka	Interný odborník	Poslanec
Mgr. Katarína Brezinová	Interný odborník	Zástupca riaditeľa ZŠ s MŠ

## Formulár č. Ú5 – Dohoda o partnerstve

<b>Názov dokumentu</b>	<b>Dohoda o partnerstve pri príprave a realizácii PHSR obce Záriečie</b>
<b>Obdobie platnosti</b>	<b>2015-2025</b>
<b>Predmet dohody</b>	Ide o spoluprácu pri spoločných projektoch, finančnú organizačnú, ako i dobrovoľné aktivity v prospech obce
<b>Účastníci dohody</b>	DHZ Záriečie, Občianske združenia: Záriečie- Mestečko, LA-VI-NA, Magnólia, OZ pri ZŠ s MŠ Záriečie, FS Záriečanka, Klub seniorov, ZŠ s MŠ Záriečie, PD Mestečko, subjekty tretieho sektora, Združenie obcí Púchovská dolina, Združenie obcí mikroregiónu Púchov, družobné a partnerské obce, podnikatelia, ostatní partneri
<b>Riadenie procesu</b>	Riadiaci tím určil možných členov pracovných skupín, ako i partnerov v pripravovaných projektoch spolupráce, oslovená bola i široká verejnosť pre konkrétne návrhy projektových zámerov, pracovné skupiny a riadiaci tím bude následne monitorovať plnenie zámerov určených v PHSR.
<b>Financovanie</b>	Projekty uvedené strategickej realizačnej a finančnej časti PHSR





## **Analýza realizovaných opatrení**

Primárnym cieľom štrukturálnej a regionálnej politiky Európskeho spoločenstva je znižovanie regionálnych rozdielov. Táto politika je založená na finančnej solidarite medzi jednotlivými regiónmi. Pomoc jednotlivým regiónom je realizovaná prostredníctvom štrukturálnych fondov a kohézneho fondu, ktoré predstavujú nástroje regionálnej politiky EÚ. V programovom období 2007-2013 finančnú podporu predstavovali:

- Európsky fond regionálneho rozvoja
- Európsky sociálny fond
- Kohézny fond

Cieľom analýzy realizovaných opatrení je vyhodnotenie predchádzajúceho programového obdobia 2007-2013. V uvedenom programovom období boli zrealizované v obci Záriečie nasledovné projekty:



Formulár č. Ú6 – Ex-Post hodnotenie predchádzajúceho PHSR

v tis. EUR								
č.	Názov investície - projektu (obec, okres)	Rok začatia	Cena podľa vykonávacích o projektu	Objem finančných prostriedkov v príslušnom roku spolu			Finančné prostriedky podľa zdrojov	
		Rok dokončenia	Celkom	Rok	Objem fin. prostriedkov	Z toho verejné investície	Štátny rozpočet	Rozpočet obce
0	1	4	5	8	9	10	11	13
1	Stavebné úpravy autobusových zastávok v obci Záriečie	2013	12 507,30	2013	12 507,30	10 581,96		1 925,34
		2013						
2	Úprava verejných priestranstiev pri škole, na cintoríne a amfiteátri v obci Záriečie	2012	27 071,53	2012	11 572,09	8 175,87		3 396,22
		2013		2013	15 499,44	14 571,88		927,56
3	Rekonštrukcia a modernizácia verejného osvetlenia obce Záriečie	2014	156 800,01	2014	156 800,01	134 284,89		22 515,12
		2014						
4	Nákup vozidla na zber komunálneho odpadu v Púchovskej doline		9 467,33					
5	Kanalizácia a ČOV Mestečko -Záriečie	2010	37 049,00	2010	37 049,00	34 800,00		2 249,00
6	Podpora cezhraničnej turistiky Púchovskej doliny a Hornolidečska		1 549,25					
7	Výstavba viacúčelového ihriska	2009	72 020,26	2009	72 020,26	39 832,70		32 187,56
		2009						
8	Rekonštrukciu budovy materskej školy	2011	19056,-	2011		10 000,00	10000,-	
		2013		2013				9 056,00
9	Oprava strechy telocvične pre Základnú školu s MŠ Záriečie 136	2011	73 754,95	2011	73 754,95	73 754,95	73 755	
		2011						



10	Dotácia pre CTK		v zmysle uznesení OcZ					
11	Letný amfiteáter – Kultúrno spoločenská zóna Záriečie	2006	207 675,59	2007	207 675,59	160 509,09		47 166,50
		2007						
12	Fašiangový pochod masiek, Deň obce Záriečie, Adventné popoludnie		podľa potreby					
13	Múzeum		podľa potreby					
14	Medzinárodné kultúrne a športové akcie obcí Záriečie a Lidečko	2010	9 205,90	2012	9 205,90	8 745,60		460,30
		2012						
15	10.výročie partnerskej spolupráce obcí Záriečie a Lidečko	2015	4 678,80	2015	4 678,80	3 976,98		467,88
		2015						
16	WWW stránka obce		poplatky za doménu					
17	Relaxačno turistický chodník v miestnej časti KLECENEC	2006	2 614,48	2006	2 614,48	2 489,54		124,94
		2006						
18	Oživenie jazierka	2014	2 961,86	2014	2 961,86	2 804,01		157,85
		2014						

Všetky realizované projekty boli snahou o riešenie problémov, ktoré zapríčiňovali znižovanie kvality života obyvateľov. Realizácia aktivít bola uskutočnená prostredníctvom vlastných zdrojov, zdrojov EÚ, štátneho rozpočtu, podpory podnikateľských subjektov a sponzorov. Z analýzy realizovaných opatrení vyplýva, že sa nepodarilo naplniť a zrealizovať všetky stanovené projekty.



## Formulár č. Ú7 – Titulná strana dokumentu PHSR

<b>Názov:</b>	<b>Program hospodárskeho a sociálneho rozvoja na roky 2015-2025</b>
<b>Územné vymedzenie:</b>	<b>Záriečie</b>
<b>Územný plán obce schválený:</b>	<b>2002</b>
<b>PHSR schválené:</b>	<b>Áno</b>
<b>Dátum platnosti:</b>	<b>16.12.2015</b>
<b>Verzia (Číslo uznesenia):</b>	
<b>Publikovaný verejne:</b>	<b><a href="http://zariecie.sk/">http://zariecie.sk/</a></b>



## Štruktúra dokumentu

### Formulár č Ú8 – Štruktúra dokumentu

Osnova PHSR	
<b>Úvod</b>	
	<ul style="list-style-type: none"><li>• Obsah dokumentu (podľa jednotlivých kapitol)</li><li>• Stručný popis kontextu vzniku a chronológie prípravy PHSR</li><li>• Stručné zhrnutie východiskových koncepčných dokumentov týkajúcich sa vymedzeného územia</li></ul>
<b>Časť 1: Analytická časť</b>	
	<ul style="list-style-type: none"><li>• Komplexná analýza vnútorného prostredia na základe overeného súboru kvantitatívnych a kvalitatívnych dát (ďalej len „dátová základňa“) podľa jednotlivých oblastí vrátane finančnej a hospodárskej situácie</li><li>• Analýza silných a slabých stránok územia</li><li>• Identifikácia hlavných vonkajších faktorov rozvoja územia (výber hlavných faktorov)</li><li>• Analýza vplyvu vonkajšieho prostredia na vývoj situácie v území (zoznam)</li><li>• Ex-post hodnotenie (realizácia existujúceho PHSR vrátane vyhodnotenia rozpracovaných investičných a neinvestičných projektov k 31.12 príslušného roku)</li><li>• Swot analýza (súhrnná tabuľka, syntéza výsledkov)</li><li>• Analýza možných rizík a hrozieb, identifikácia kritických oblastí rozvoja</li></ul>
<b>Časť 2: Strategická časť</b>	
	<ul style="list-style-type: none"><li>• Vízia územia</li><li>• Formulácia a návrh stratégie</li><li>• Výber a popis strategických cieľov v jednotlivých politikách – oblastiach rozvoja (hospodárska, sociálna, environmentálna)</li></ul>
<b>Časť 3: Programová časť</b>	
	<ul style="list-style-type: none"><li>• Konkrétne opatrenia a projekty vrátane ich priradenia k jednotlivým cieľom a prioritám</li><li>• Súbor ukazovateľov výsledkov a dopadov vrátane východiskových a cieľových hodnôt</li></ul>
<b>Časť 4: Realizačná časť</b>	
	<ul style="list-style-type: none"><li>• Popis jednotlivých partnerov pri realizácii PHSR</li><li>• Popis inštitucionálneho a organizačného zabezpečenia realizácie PHSR, spôsob komunikácie, kooperácie a koordinácie</li><li>• Stručný popis komunikačnej stratégie PHSR k jednotlivým skupinám</li><li>• Systém monitorovania a hodnotenia</li><li>• Akčný plán na daný, rozpočtový rok s výhľadom na dva roky (x+2) – vecný a časový harmonogram realizácie</li></ul>



	jednotlivých opatrení a projektov
<b>Časť 5: Finančná časť</b>	
	<ul style="list-style-type: none"><li>• Indikatívny finančný plán na celú realizáciu PHSR</li><li>• Model viaczdrojového financovania jednotlivých opatrení, aktivít, za účasti sociálno-ekonomických partnerov, v územiach prepojených na programový rozpočet</li><li>• Hodnotiacia tabuľka pre výber projektov</li></ul>
<b>Záver</b>	
	<ul style="list-style-type: none"><li>• Informácia o schválení a zverejnení PHSR</li></ul>
<b>Prílohy</b>	
	<ul style="list-style-type: none"><li>• Príloha č. 1 – Monitorovacia správa-Akčný plán</li></ul>

Tabuľka č. 1 Zoznam analyzovaných dokumentov

<b>Zoznam analyzovaných dokumentov</b>			
<b>Názov dokumentu</b>	<b>Platnosť dokumentu</b>	<b>Úroveň dokumentu</b>	<b>Zdroj</b>
Národná stratégia regionálneho rozvoja	2030	Národná	www.mindop.sk
Program hospodárskeho a sociálneho rozvoja VÚC Trenčín na roky 2014-2020	2013 - 2023	Regionálna	www.tsk.sk
Program hospodárskeho a sociálneho rozvoja obce	2005 - 2015	Miestna	www.zariecie.sk
Územnoplánovacia dokumentácia obce	Bez obmedzenia	Miestna	www.zariecie.sk
Záverečný účet obce	2007-2014	Miestna	Obecný úrad



## 1 Analytická časť

### Obsah:

- Kompletná analýza vnútorného prostredia na základe overeného súboru kvantitatívnych a kvalitatívnych dát (ďalej len „dátová základňa“) podľa jednotlivých oblastí vrátane finančnej a hospodárskej situácie.
- Ex-post hodnotenie (realizácia existujúceho PHSR vrátane vyhodnotenia rozpracovaných investičných a neinvestičných projektov k 31.12. príslušného roku)
- Analýza silných a slabých stránok územia
- Identifikácia hlavných vonkajších faktorov rozvoja územia (výber hlavných faktorov)
- Analýza vplyvu vonkajšieho prostredia na vývoj situácie v území (zoznam)
- Ex-post hodnotenie (realizácia existujúceho PHSR vrátane vyhodnotenia rozpracovaných investičných a neinvestičných projektov realizovaných na národnej, prípadne regionálnej úrovni k 31.12. príslušného roku)
- Analýzu príležitostí a ohrození pre rast a rozvoj územia (posúdenie hlavných faktorov z hľadiska príležitostí a ohrození)
- Analýza väzieb územia

Tabuľka č. 2 Zoznam použitých kvantitatívnych a kvalitatívnych dát

Zoznam použitých kvantitatívnych a kvalitatívnych dát		
Oblasť dát/téma	Zdroj dát	Webová stránka
História obce	OÚ Záriečie	<a href="http://www.zariecie.sk">www.zariecie.sk</a>
Poloha a prírodné podmienky	OÚ Záriečie	<a href="http://www.zariecie.sk">www.zariecie.sk</a>
Kultúra	OÚ Záriečie	<a href="http://www.zariecie.sk">www.zariecie.sk</a>
Demografia	Štatistický úrad	<a href="http://www.statistics.sk">www.statistics.sk</a>
Bývanie	Štatistický úrad	<a href="http://www.statistics.sk">www.statistics.sk</a>
Školstvo a vzdelávanie	Štatistický úrad	<a href="http://www.statistics.sk">www.statistics.sk</a>
Zdravotníctvo	OÚ Záriečie	<a href="http://www.zariecie.sk">www.zariecie.sk</a>
Sociálna starostlivosť	OÚ Záriečie	<a href="http://www.zariecie.sk">www.zariecie.sk</a>
Technická infraštruktúra	Štatistický úrad	<a href="http://www.statistics.sk">www.statistics.sk</a>
Ekonomická situácia	Štatistický úrad	<a href="http://www.statistics.sk">www.statistics.sk</a>



# A1. Analýza vnútorného prostredia

## 1. Základná charakteristika obce

Tabuľka č. 3 Základná charakteristika obce

Číslo základnej územnej jednotky:	SK0228513814
Názov okresu:	Púchov
Názov kraja:	Trenčiansky kraj
Štatút obce:	Obec
PSČ	020 52
Prvá písomná zmienka o obci (rok):	1475
Nadmorská výška stredu obce:	323
Celková výmera územia mesta (km <sup>2</sup> ):	9,42 km <sup>2</sup>
Počet obyvateľov:	720
Hustota obyvateľstva (obyvateľ/km <sup>2</sup> )	76,43





## 2. História obce a kultúrne pamiatky

História obce úzko súvisí s dejinami Lednického hradného panstva v 15. storočí, aj keď dôkazy o prvom osídlení okolia obce spadajú až do mladšej doby kamennej. Hlavné osídľovanie Púchovskej doliny, ktorej súčasťou je aj obec, sa pravdepodobne začalo v 13. storočí. Ako prvé boli osídľované nižšie položené oblasti, na území dnešných obcí Dohňany, Zbora. Počiatky osídľovania Záriečia kolonistami spadajú do 14. storočia a končia v časovom horizonte do 17. storočia. Väčšina kolonistov pochádzala z Rumunska a Ukrajiny. Riadili sa súhrnom právnych noriem „Valašským právom“, mali vlastnú samosprávu a súd, boli oslobodení od robotovania.

Prvá písomná zmienka o obci pochádza z roku 1475, kedy sa spomína ako Zaryecze. Zmienka bola súčasťou dotačnej listiny panstva Lednica, ktorou ho chcel darovať kráľ Matej Korvín Petrovi Nehézovi. V roku 1504 daroval uhorský kráľ Vladislav II Jagelonský panstvo Lednica rodine Podmanickovcom. Uvedená skutočnosť bola základom sporu rodiny Podmanickovcov s rodinou Záblatskou. Uvedené spory siahali až do roku 1558, keď zomrel Rafael Podmanický, nezanechajúc žiadneho potomka. V roku 1616 prešlo Lednické panstvo do vlastníctva Rákocziovcov. S menom Juraja Rákocziho I je spojený príchod evanjelických moravských exulantov a príslušníkov Jednoty bratskej, ktorá sa usadila v Púchovskej doline. Posledným majiteľom Lednického panstva bol tekovský župan František Dobó, ktorý panstvo kúpil od kráľovskej komory.

Samotný názov obce prešiel nasledujúcim vývojom. V roku 1475 bola spomínaná ako Zaryecze, v roku 1504 Zaryczy, 1507 Zarycze a v roku 1515 Zaecze. Po roku 1920 používala obec názov Zárieč. Súčasný názov obce sa ustálil v roku 1927.

Z historického hľadiska je významné hospodárstvo obce a jej ekonomická aktivita. Daňové súpisy podávajú informácie o obyvateľoch a o počiatkoch výroby, keď mala v roku 1720 obec 20 daňovníkov, 3 mlyny, v roku 1784 už 116 domov, 130 rodín a 704 obyvateľov, prevažne evanjelického vierovyznania. Obyvateľstvo sa živilo prevažne poľnohospodárstvom. Obec Záriečie bola povinná pestovať hrozno a chovať ovce.

Po vydaní tolerančného patentu Jozefa II v roku 1781 sa 6 obcí susediacich so Záriečím dohodlo vybudovať evanjelický kostol na území obce. Kostol bol z dreva a bol dokončený v roku 1786.

V 19. storočí boli typické nielen pre túto oblasť maďarizačné tlaky. Obyvatelia Záriečia týmto snahám nepodľahli. Na cirkevnej škole sa vyučovalo po slovensky, pričom školu navštevovali aj deti z okolitých obcí. Z hľadiska hospodárskeho zamerania sa koncom 19. a začiatkom 20. storočia obyvatelia obce zaoberali prevažne tkáčstvom, tesárstvom, garbiarstvom, vyšívaním krojov a šitím papúč.



K hospodárskemu rozvoju prispela aj výstavba železnice Púchov – Horní Lideč, ktorá začala v roku 1935. Pri tejto príležitosti bol v obci odhalený aj pamätník M.R.Štefánika.



Obrázok č. 1 Pamätník M.R.Štefánika

V období II. Svetovej vojny obyvatelia pomáhali partizánom pri prechode z Moravy na Slovensko. V roku 1944 vznikol v obci Revolučný národný výbor. Od ukončenia vojny sa história obce vyvíjala v smere hospodársko-sociálnych aktivít až do súčasnej podoby. Už v roku 1946 bola elektrifikovaná, obyvatelia zrekonštruovali bývalú pálenicu, vybudovali školu a zborovňu štátnej meštiackej školy. Neskôr v obci vybudovali zdravotné stredisko a bolo založené jednotné roľnícke družstvo, ktoré sa stalo hlavným zamestnávateľom v obci.

### Kultúrne pamiatky


V katastrálnom území obce sa nachádza jedna národná kultúrna pamiatka, ktorá je zapísaná v Registri nehnuteľných národných kultúrnych pamiatok.

Tabuľka č. 4 Kultúrne pamiatky

Kultúrna pamiatka	Popis
Evanjelický kostol	<b>Národná kultúrna pamiatka</b> vyhlásená v roku 1963. Kostol tolerančný, drevený bez veže s tromi empórami bol postavený na mieste starého dreveného kostola v roku 1786 v klasicistickom slohu s centrálnou dispozíciou. Čelná fasáda s vykrajovaným štítom bola doplnená malou vežičkou v roku 1856. V roku 1859 bol kostol prestavaný a doplnený vežou. Sakristia bola pristavaná v roku 1986. Z pôvodného dreveného kostola z roku 1657 zostal v kostole renesančný oltár s kazateľnicou, ktorý zmizol počas prestavby. Je to jednoloďová jedновеžová stavba s obdĺžnikovým pôdorysom s rovným záverom. Kostol stojí v strede obce južne od cesty.
Zvonica	<b>Národná kultúrna pamiatka</b> vyhlásená v roku 1963. Zvonica stojí pri cintoríne. Murovaná stavba bola postavená v roku 1834 v neskorobarokovom slohu. Nahradila drevenú zvonicu z roku 1794. Má štvorcový pôdorys, jednopriestorovú dispozíciu a výšku dvoch podlaží. Sú v nej tri zvony.



Obrázokč.2 Evanjelický kostol



Obrázok č.3 Zvonica

**Významné osobnosti obce**

Tabuľka č. 5 Významné osobnosti obce

Meno	Narodenie	Funkcia
<b>Ján Geryk</b>	29. 12. 1892 Záriečie - 5. 6. 1978 v Martine	Prvý správca a dlhoročný riaditeľ Slovenského národného múzea v Martine, ktorého organizačné schopnosti v symbióze s rozmachom prvej československej republiky priniesli mimoriadny a všestranný rozvoj múzea. Spolu s K. A. Medveckým sa zaslúžil o vybudovanie druhej budovy Slovenského národného múzea v Martine v rokoch 1928-1932, Zozbieral a vlastným nákladom vydal v rokoch 1922 a 1926 dva spevníky obsahujúce spolu 200 piesní Púchovskej doliny. Spracoval tiež monografickú tematiku „Záriečie a okolie“, ktorá však vyšla iba časopisecky.
<b>Prof.MUDr. Ivan Stanek, DrSc.</b>	5.12.1915 Záriečie – 6.2.1972 Bratislava	Univerzitný profesor, MUDr., DrSc., akademik Slovenskej akadémie vied, člen korešpondent Československej akadémie vied, člen korešpondent Juhoslovanskej akadémie vied v Záhrebe, dekan a prodekan Lekárskej fakulty, vedúci Katedry histológie a embryológie lekárskej fakulty Univerzity Komenského, Vedúci Laboratória experimentálnej cytológie Ústavu normálnej a patologickej fyziológie SAV, člen vedeckých kolégií SAV, prvý podpredseda Československej anatomickej spoločnosti, sekcie Spoločnosti Jana Evangelistu Purkyně, člen viacerých zahraničných vedeckých spoločností a redakčných rád medzinárodných vedeckých časopisov, člen predsedníctva Slovenského výboru čl. obrancov mieru, nositeľ vyznamenania Za zásluhy o výstavbu, vyznamenaný zlatou medailou Univerzity Komenského a čestnou plaketou SAV za zásluhy v biologických vedách.
<b>Anna Kafendová Zochová</b>	24.6. 1895 Záriečie - 13.4.1977 Myjava	Slovenská klavírna umelkyňa, hudobná pedagogička a muzikologička. Bola veľkou osobnosťou, ktorá sa natrvalo zapísala do dejín slovenského klavírneho umenia. Je považovaná za zakladateľku slovenskej hudobnej pedagogiky. Počas svojho pedagogického účinkovania na Vysokej škole múzických umení vychovala celý rad významných slovenských klaviristov.



### 3. Poloha, prírodné podmienky a životné prostredie

Územie obce Záriečie patrí do Trenčianskeho kraja, okresu Púchov. Najvýznamnejšou väzbou obce je väzba na okresné mesto Púchov, ale i okolité obce Púchovskej doliny.

Tabuľka č.6 Vzdialenosti významných miest od obce

Vzdialenosť okresného mesta	Púchov	10 km
Vzdialenosť do krajského mesta	Trenčín	50 km
Vzdialenosť do hlavného mesta	Bratislava	174 km

#### 3.1 Vymedzenie územia

Riešeným územím je katastrálne územie obce sa skladá z jedného katastrálneho územia.

Obec sa rozprestiera od údolnej nivy Bielej vody po juhozápadné úpätie Bielych Karpát a severovýchodné predhorie s rozlohou 942 ha. Katastrálne územie Záriečia hraničí s katastrálnym územím obcí: Mestečko, Lúky, Zubák, a Vydrná.

Súčasťou obce sú osady Brezová, Hudákovci, Ježovci, Klecenc a Marmanovci.



Obrázok č. 4 Letecký pohľad na obec



### **3.2 Geomorfologické a geologické pomery**

Celé katastrálne územie obce patrí geograficky do geomorfologického celku Západných Karpát. Obec leží na styku Javorníkov a Bielych Karpát (ako časti Západných Karpát), severozápadne od mesta Púchov. Stred obce je od mesta Púchov vzdialený 10 km. Územím preteká rieka Biela Voda. Charakter doliny, v ktorej obec leží, sa formoval koncom neogénu a cez celý kvartér. Rôznosť morfológických celkov na tomto území vychádza z geologickej stavby. Geomorfologická stavba sa vyznačuje horninami tvrdšími a odolnejšími proti zvetraniu, predovšetkým na strmších úbočiach, inak ide zväčša o mäkké podložie. Geológia okolia obce je veľmi zložitá. Katastrálne územie obce má pahorkovitý až hornatý charakter, čo významným spôsobom ovplyvnilo aj jeho hospodárske využitie.

Geologická stavba územia je jedným s najdôležitejších faktorov využitia krajiny pre život človeka. Významnou mierou (v kladnom, alebo zápornom zmysle) ovplyvňuje využívanie územia a v neposlednej miere aj kvalitu samotného života. Geologická stavba územia odzrkadľuje príslušnosť k dvom najsevernejším, aj keď svojím charakterom veľmi rozdielnym tektonickým pásmam. Severnejšie pásmo, flyšové, predstavuje mohutný oblúk tiahnuci sa od západu na východ, pričom na severe prechádza aj územím Poľska. Vznik flyšového pásma sa začal v kriede, keď v dôsledku vrásnenia vnútorných Karpát sa na okraji vytvorila rozsiahla prehĺbenina. V nej sa najmä v priebehu paleogénu vytvorili mohutné súvrstvia s charakteristickou flyšovou sedimentáciou. Jej základom je mnohonásobné striedanie vrstiev rozdielnych hornín – pieskovcov a ílovitých bridlíc.

Katastrálne územie obce Záriečie je súčasťou spomínaných Bielych Karpát. Z hľadiska tektonickej a seizmickej aktivity patrí k slabo až mierne aktívnym územiám. Eróznou činnosť spôsobuje hlavne pretekajúca rieka Biela Voda, ktorá sa vyznačuje relatívne strmým spádom. Blízke okolie obce je charakteristické hornatým terénom. Na úpätiach priľahlých vrchoch sa môžu vyskytovať mierne zosuvy pôdy a svahové deformácie, ktoré sú v regióne veľmi časté. Uvedené aktivity súvisia priamo s tunajšou geomorfologickou stavbou, ktorá je tvorená hlavne mäkkým podložíom.

### **3.3 Hydrologické pomery**

Riešené územie patrí z hľadiska hydrologického členenia do pravostranného povodia stredného toku Váhu, do čiastkového povodia rieky Bielej vody. Biela voda pramení v Javorníkoch na juhozápadnom svahu vrchu Stolečné (961,7 m n. m.), pod hlavným hrebeňom pohoria v lokalite Janákovce, v nadmorskej výške približne 860 m n. m.

V pramennej oblasti tečie sprvu severojužným smerom, následne sa stáča na juhozápad a preteká osadou Čertov. Tu sa opäťovne stáča a až k obci Lúky tečie severojužným smerom, pričom z významnejších prítokov priberá pri osade Krivé Mladoňov zľava, Tisovský potok sprava, v obci Lazy pod Makytou Gabčovský potok zľava a Baluchovský potok sprava. Od sútoku s najväčším prítokom, pravostranným Beňadínom, sa postupne stáča na juhovýchod.



Na dolnom toku vytvára hranicu medzi geomorfologickými celkami Biele Karpaty na pravom a Javorníky na ľavom brehu. Pri obci Záriečie priberá zľava Petrínovec, nad Dohňanmi taktiež zľava Petríkovec a priamo v tejto obci aj ľavostranný Hoštinský potok. Napokon preteká mestom Púchov, kde sa spája s vodami Váhu.

Významný prítok Bielej vody je Klecenský potok, ktorý pramení na svahu Hladného vrchu. Menšie vodné toky z hľadiska ich následného využitia neplnia významnú úlohu, avšak v období privalových vln predstavujú pre miestne obyvateľstvo hrozbu, nakoľko korytá nedokážu privalovú vodu odvádzať.

### **3.4 Klimatické pomery**

Podnebie je ovplyvnené nadmorskou výškou s prenikaním severných vetrov, čo sa prejavuje v dlhých a tuhých zimách s množstvom snehu najmä v hornej časti. Jar býva dlhá a chladná s množstvom zrážok. Letá sú teplé s častými búrkami. Na jeseň sa vyskytujú časté hmly, ktoré sa tiahnu od Váhu hore dolinou až po úpätie hôr.

Do mierne teplej oblasti patria nižšie položené časti obce postupne, so zvyšujúcou sa nadmorskou výškou, prechádza do chladnej oblasti. Najteplejšie sú svahy orientované na juh. Severné a náveterné západné svahy s väčšou nadmorskou výškou majú prírodné podmienky drsnejšie. Širšie vegetačné obdobie (priemerné denné teploty 5°C a vyššie trvá na podhoriach 200 - 220 dní, na hrebeňoch a rázsochách vybiehajúcich z hlavného hrebeňa 180 - 200 dní a v najvyšších polohách iba 140 - 180 dní. Obdobie s priemernými dennými teplotami 15°C a vyššími (teplotné určené letné obdobie) v údoliach trvá 50 - 100 dní, v hornatej časti 1 - 50 dní a v najvyšších polohách sa takéto priemerné teploty nezaznamenali. Priemerný úhrn zrážok za rok je najnižší v údoliach - 700-800 mm, s narastajúcou výškou stúpa až na 1000 - 1200 mm na hrebeňoch. Rozloženie zrážok na ročné obdobia je pomerne rovnomerné. Počet dní so snehovou pokrývkou je v údoliach 60 - 80 a na hrebeňoch 100 - 140 dní. Prevládajúcimi vetrami oblasti sú severozápadné vetry.

### **3.5 Rastlinstvo a živočíšstvo**

#### **Rastlinstvo**

Geologické podložia, nadmorská výška i klimatické podmienky ovplyvnili zloženie vegetácie územia. Je chudobnejšie ako v susednej Malej Fatre. Fytograficky patrí územie do západokarpatskej kveteny. So stúpajúcou nadmorskou výškou možno na území rozlíšiť viacero vegetačných stupňov. Na okraji územia, v údolí Váhu, je nižší stupeň, ktorý siaha po nadmorskú výšku cca. 200 m.. Do 500 m. siaha stupeň pahorkatín. Svojím charakterom mu najviac zodpovedajú južne exponované svahy nad údolím Váhu s výskytom duba a hrabu. Podhorský stupeň siaha do nadmorskej výšky 900 m. . Vyznačuje sa rozsiahlymi bukovými porastami, pri hornej hranici i s jedľou a smrekom. Vyššie vegetačné pásma sa v katastrálnom území obce nenachádzajú. Je tu niekoľko charakteristických lesných spoločenstiev. Horský jelšový les, charakteristický prítomnosťou jelše sivej, vrby krehkej,



jaseňa, čremochoy strapcovitej, javora horského a pod.. Ďalším typom je karpatský bukový les jedľový s prímiesou smreku, javora mliečného a jaseňa. Z charakteristických druhov podrastu možno spomenúť zubačku žľaznatú, srnovník purpurový, jastrabník lesný, kysličku obyčajnú atď.. V obci sa lesy nachádzajú hlavne v juhozápadnej časti chotára, tvorí ich smrek obyčajný, borovica lesná, buk, dub, hrab a klen.

### **Živočíšstvo**

Zodpovedá typu západokarpatských živočíšnych spoločenstiev prevažne podhorského a horského pásma. Vyskytujú sa tu viaceré vzácne karpatské živočíchy. Je to napr. medveď hnedý, rys ostrovid, diviaky, líšky, ale i drobné cicavce ako piskor vrchovský a myšovka vrchovská. Z druhovo početnej skupiny vtákov tu žije hlucháň obyčajný, tetrov obyčajný, bocian čierny, výr skalný, pôtik kapcavý, d'ubník trojprstý a iné. Bohaté je zastúpenie spevavcov, ako muchárik malý, skaliarik sivý, vodnár obyčajný, orešnica perlavá, stehlík, sýkorka a hýľ. Zo skupiny obojživelníkov sa tu vyskytuje salamandra škvrnitá a jej vzácny druh mlok karpatský. Z poľnohospodárskych plodín sa najviac pestuje pšenica, jačmeň a zemiaky a krmoviny slúžiace na rozvinutý chov dobytku.

### **3.6 Chránené územia**

Katastrom obce neprechádza žiadne chránené územie.





#### 4. Technická infraštruktúra

Tabuľka č. 7 Stav technickej infraštruktúry

Infraštruktúra	Ukazovateľ	Súčasný stav	Budúci stav
Pošta	áno/nie	Nie	nie
Káblková televízia	áno/nie	Áno	áno
Verejný vodovod	pokrytie v %	Áno	áno
Vlastný zdroj pitnej vody	názov/výdatnosť	Pramene 1,2 Klecenec/5 l.s <sup>-1</sup>	Pramene 3,4 Klecenc
Verejná kanalizácia	pokrytie v %	vo výstavbe	áno
Pripojenie na sieť internet	DSL	Obecný úrad	áno
	WIFI	Obecný úrad	áno
Verejný internet	áno/nie	Nie	áno
Verejný prístupový bod	áno/nie	Nie	Áno
Internetová kaviareň	áno/nie	Nie	Áno
Pokrytie signálom Orange	%	100%	100%
Pokrytie signálom Telekom	%	90%	100%
Pokrytie signálom O <sub>2</sub>	%	100%	100%
Verejné studne	počet	-	-
Vodojemy	počet/objem	-	-
Priemyselná zóna-výrobná	počet firiem	1	3
Priemyselná zóna-skladové hospodárstvo	Skladová plocha v m <sup>2</sup>	1	2
Skládka TKO	áno/nie	Nie	nie
Separovaný zber	áno/nie	áno	Áno
Zberný dvor pre separovaný zber	áno/nie	nie	Áno
Kompostovisko	áno/nie	nie	Áno
Cintorín	počet	1	1
Dom smútku	počet	1	1



#### **4.1 Odkanalizovanie a čistenie odpadových vôd**

Kanalizácia v obci je doteraz rozpracovaná v spoločnom projekte s obcou Mestečko približne v rozsahu 15%, pôvodný projekt uvažoval s vybudovaním čističky odpadových vôd v Mestečku. Plocha pre plánovanú čističku je však zastavaná, takže sa pre budúcnosť bude uvažovať s inou alternatívou. Ako najpriateľnejšie riešenie sa ponúka napojenie oboch obcí na kanalizačnú trasu Dohňany- Streženice, ktorá sa realizuje v projekte Považskej vodárenskej spoločnosti- Zásobovanie a odkanalizovanie okresu Púchov - I. etapa.

#### **4.2 Zásobovanie pitnou vodou**

V obci Záriečie je vybudovaný verejný vodovod, ktorý zabezpečuje 100% pokrytie vodovodnou infraštruktúrou. Obec má vlastný zdroj pitnej vody, ktorý postačuje pre potreby obyvateľov.

#### **4.3 Zásobovanie elektrickou energiou**

Z hľadiska širších vzťahov je Trenčiansky kraj zapojený sústavou 110 kV vedenou z odvinutých nadradených uzlov Križany, Bystričany, Považská Bystrica. Zásobovanie obce elektrickou energiou je zabezpečené z 22 kV vzdušným vedením Púchov- Střelná. Údolím Bielej vody vedie elektrické vedenie VN – 22 kV. V častiach obce, kde bude realizovaná výstavba, bude potrebné sieť rozšíriť.

#### **4.4 Zásobovanie plynom a teplom**

V obci Záriečie ani v susedných obciach nie je zavedený plyn, o jeho zavedení sa neuvažuje. Najväčším zdrojom tepla je biomasový kotol, z ktorého sa priamo vykuruje budova základnej školy a telocvičňa, teplovodom z centrálného kotla je vykurovaná blízka bytovka Spoločenstva vlastníkov bytova a budova jedálne a materskej školy. Obec je členom Biomasa, združenie právnických osôb so sídlom v Kysuckom Lieskovci a na základe zmluvy odoberá teplo vo forme kamiónom dodávaných peliet. Ďalšie zdroje tepla väčšieho rozsahu sa v obci nenachádzajú. V obci sa v najväčšej miere používa tuhé palivo (drevo, uhlie) a elektrická energia na účely vykurovania, prípravu teplej vody, varenie a na technologické účely. Je potrebné uplatniť progresívne formy projektovania a realizácie inteligentných budov s nízkou energetickou náročnosťou prevádzky – napr. využitie biomasy na vykurovanie.



#### **4.5 Verejné osvetlenie a obecný rozhlas**

Verejné osvetlenie je realizované výbojkovými osvetľovacími telesami osadenými na betónových stĺpoch sekundárnej siete elektrického vedenia. Projekt rekonštrukcie verejného osvetlenia bol realizovaný v roku 2014 v operačnom programe Konkurencia a hospodársky rast. Systém verejného osvetlenia je riadený inteligentným rozvádzačom s reguláciou a pripojením na diaľkový dispečing s GSM modulom.

Obec plánuje doplnenie nových bodov verejného osvetlenia najmä v častiach, kde je plánovaná výstavba.

Obec má vybudovaný miestny rozhlas na samostatných stĺpoch z ocelových trubiek a čiastočne aj na elektrických stĺpoch.

Rozhlasová ústredňa je umiestnená v budove obecného úradu. Rozhlasová sieť je zastaralá, mimoriadne náročná na údržbu, preto obec plánuje výstavbu bezdrôtového rozhlasu.

#### **4.6 Telekomunikácie**

V katastrálnom území sa nachádzajú podzemné telekomunikačné vedenia. Ich trasa vedie prevažne v hlavnom komunikačnom koridore územia .

Taktiež sa v katastrálnom území nachádza vykrytie mobilného operátora Orange Slovensko a.s. a T-Mobil a.s. a O2 Slovensko.

#### **4.7 Odpadové hospodárstvo**

Zber a odvoz komunálneho odpadu je zmluvne zabezpečená prostredníctvom obecného úradu Lúky. Vývoz odpadu sa uskutočňuje dvakrát do mesiaca v letnom období a jedenkrát do mesiaca v zimnom období na skládku odpadov na skládku Podstranie situovanú medzi obcami Streženice a Lednické Rovne. V obci je zavedený čiastočný separovaný zber a to pre sklo, plasty, železo, vyradené elektrické zariadenia, akumulátory, batérie, ostatný elektroodpad, pneumatiky a papier. Zber papiera a drobného elektroodpadu je čiastočne riešený prostredníctvom školských zariadení a odovzdávaný do zberných surovín, príp. priamo výmenou za vybrané výrobky z papiera. Ostatné komodity sa priebežne zhromažďujú v uzamknutom areáli obecnej prevádzky a obec organizuje ich odovzdanie odberateľom podľa potreby.

Zber textilu zabezpečuje v obci externá spoločnosť, ktorá ma na tieto účely umiestnený kontajner.



## 5. Doprava

Celý región má veľmi dobrú dopravnú polohu, nakoľko sa tu koncentruje viacero celoštátnych väzieb európskeho významu ako napríklad trasa Terst – Bratislava. Trenčín – Žilina – Košice – Ukrajina (diaľnica D1). Okresom prechádza i stredný severojužný koridor. Ponitriansko – trenčiansko – žilinský. Okres ťaží i z blízkosti s Českou republikou, kde je dobré dopravné spojenie cestnou, ale i železničnou dopravou. Významnou dopravnou križovatkou v tomto smere je najmä mesto Púchov s priamym železničným napojením na Českú republiku. Obce okresu ťažia i z dobudovanej časti diaľnice D1, ktorá spája 2 krajské mestá Trenčín a Žilina, ktoré okrem dobrého dopravného napojenia využívajú i leteckú dopravu, nakoľko letisko v Trenčíne, ktoré bolo pôvodne určené na vojenské lety, je dnes využívané i na lety civilné. V Žiline sa nachádza letisko so štatútom medzinárodného letiska s nepravidelnou dopravou.

### 5.1 Cestná

Väzby riešeného územia na centrá regionálneho a spoločensko-administratívneho významu je sprostredkovaná cestou I/49 (Lysá pod Makytou – Púchov). Uvažuje sa realizácia rýchlostnej komunikácie R6 v kategórii R 22,5/80 vedenej prevažne mimo zastavaného územia obce. Navrhovaná rýchlostná komunikácia R6 bude tvoriť prepojenie multimodálneho dopravného koridoru č. V. transeurópskych sietí na území SR Bratislava – Žilina - Košice – Užhorod (vetva A) a multimodálneho dopravného koridoru č. VI. a Transeurópskej magistrály (TEM) v smere sever – juh na území ČR. Rýchlostná cesta R6 nadväzuje na komunikáciu Rýchlostní silnice R49 Hulín – hranica ČR/SR, navrhovanú na území Zlínskeho kraja.

Rýchlostná cesta R6 vzhľadom na prevažujúci tranzitný charakter dopravy prevedie v koridore súčasnej cesty I/49 rozhodujúci podiel dopravy.

Cesta prvej triedy I/49 hranica SR/ČR Lysá p. Makytou – Dohňany – Púchov – Beluša ostane v pôvodnej trase, pričom v zastavanom území dostane charakter zbernej komunikácie funkčnej triedy B1 kategórie MZ 14/50; mimo zastavané územie v kategórii C 9,5/80.

S ohľadom na polohu riešeného územia, na hranici s Českou republikou, prvky základnej komunikačnej siete tu reprezentuje prístupová obslužná komunikácia nižšej dopravnou-urbanistickej úrovne, ktorá má miestny význam.

Súčasná obslužná komunikácia zabezpečujúca obsluhu celého územia je potrebné rekonštruovať v zmysle STN 73 6110.



### **5.2 Miestna**

Celková dĺžka miestnych komunikácií je cca 8 km, miestne komunikácie sú v nevyhovujúcom stave a je potrebná ich komplexná rekonštrukcia. Súčasnú obslužnú komunikáciu zabezpečujúcu obsluhu celého územia je potrebné rekonštruovať. Komunikácie III. triedy nevyhovujú súčasným požiadavkám kladeným na dnešnú cestnú dopravu, zlepšenie ich stavebno-technického stavu navrhujeme riešiť v rámci verejnoprospešných stavieb.

### **5.3 Hromadná**

Obyvatelia majú možnosť využiť dopravné služby SAD Trenčín denne celkovo cca. 24 krát v pracovných dňoch. Prvý autobus odchádza do obce v pracovných dňoch o 05:00 hodine z Púchova posledný o cca. 22:16 hodine. Z obce do Púchova odchádza prvý autobus o 04:32 hodine, posledný o 21:27, v celkovom počte cca. 25 spojov. Uvedenú frekvenciu autobusového spojenia možno považovať za primeranú, vzhľadom na veľkosť obce.

### **5.4 Statická**

V obci je v prevažnej miere zástavba rodinných domov. Obyvatelia parkujú vo dvoroch, alebo využívajú vlastné garáže. Pre zariadenia občianskej vybavenosti a služieb, ako aj pre bežné potreby odstavenia motorových vozidiel slúžia plochy vedľa miestnych komunikácií alebo priamo krajnice vozoviek.

Väčšie odstavné plochy sa v obci nachádzajú pred kultúrnym domom.

Potrebu budovania parkovacích a odstavných plôch je nutné zabezpečiť v nadväznosti na súčasný stav na všetkých miestach novovznikajúcich prevádzkarní, objektov občianskej vybavenosti a ostatných spoločenských aktivít.

### **5.5 Železničná**

Železničná trať nesúca meno generála Milana Rastislava Štefánika na trase Púchov- Horní Lideč bola slávnostne otvorená v roku 1937. V súčasnosti cez ňu prechádza významné medzinárodné železničné spojenie do Českej republiky. Železničná stanica spoločne s prístupovým chodníkom vyžaduje rekonštrukciu.

### **5.6 Vodná a Letecká**

V okrese Púchov sa nenachádza letisko. Najbližšie letecké služby môžu obyvatelia využiť v meste Žilina, prípadne v krajskom meste Trenčín. V blízkosti sa nachádza letisko Slávnica.



## 6. Demografia

Pre určenie situácie v obci, úrovne jej sociálneho rozvoja, ale i samotnej kvality života v obci, slúži viacero ukazovateľov medzi ktoré patrí i vývoj počtu obyvateľstva, prirodzený prírastok/úbytok obyvateľstva, hustota obyvateľstva a iné.

### 6.1 Vývoj počtu obyvateľov

Celoslovenský trend je znižovanie počtu obyvateľov, ktorý je spojený so starnutím populácie, s nižšou pôrodnosťou a vyššou úmrtnosťou.

Tabuľka č. 8 Vývoj počtu obyvateľov

Rok	2006	2007	2008	2009	2010	2011	2012	2013	2014
Počet obyvateľov	686	688	698	693	699	683	687	689	720

Celkový počet obyvateľov vykazuje v sledovanom období nárast obyvateľstva. Od roku 2006 do roku 2014 sa počet obyvateľov zvýšil z pôvodných 686 obyvateľov na 720 obyvateľov. Obec vykazuje priaznivý demografický vývoj. To znamená, že obyvateľstvo stúpa – v pozitívnom zmysle sa odlišuje od celoslovenského priemeru.

### 6.2 Prirodzený prírastok/úbytok obyvateľstva

Prirodzený prírastok, resp. úbytok obyvateľstva je rozdiel medzi narodenými a zomretými obyvateľmi v obci. Celoslovenský trend je spojený s vyššou mierou úmrtnosti ako pôrodnosti. Migračné saldo je rozdiel medzi počtom prisťahovaných a odsťahovaných v obci. Celkový prírastok je súčet prirodzeného prírastku a prírastku sťahovaním.

Tabuľka č. 9 Celkový prírastok obyvateľstva

Rok	Prirodzený prírastok/úbytok	Migračné saldo	Celkový prírastok
2006	1	10	1
2007	-7	9	2
2008	1	9	10
2009	-9	4	-5
2010	2	4	6
2011	-5	2	-3
2012	-2	6	4
2013	-3	5	2
2014	-3	34	31

Z tabuľky vyplýva, že obec Záriečie má rozdiely v počte narodených a zomretých obyvateľov, dokonca vo väčšine rokoch bol prirodzený prírastok v negatívnych číslach. Pozitívom však ostáva kladné migračné saldo, čo znamená, že obec zaznamenala veľký prírastok obyvateľstva prisťahovaním. To je dôvodom, že celkový prírastok sa v sledovanom období pohybuje v kladnom horizonte, okrem rokov 2009 a 2011 kedy bol úbytok v priemere -4 obyvateľia. Avšak možno povedať, že obec Záriečie má veľký rozvojový potenciál ako obec vhodná pre život obyvateľov všetkých vekových kategórií.



### 6.3 Veková štruktúra

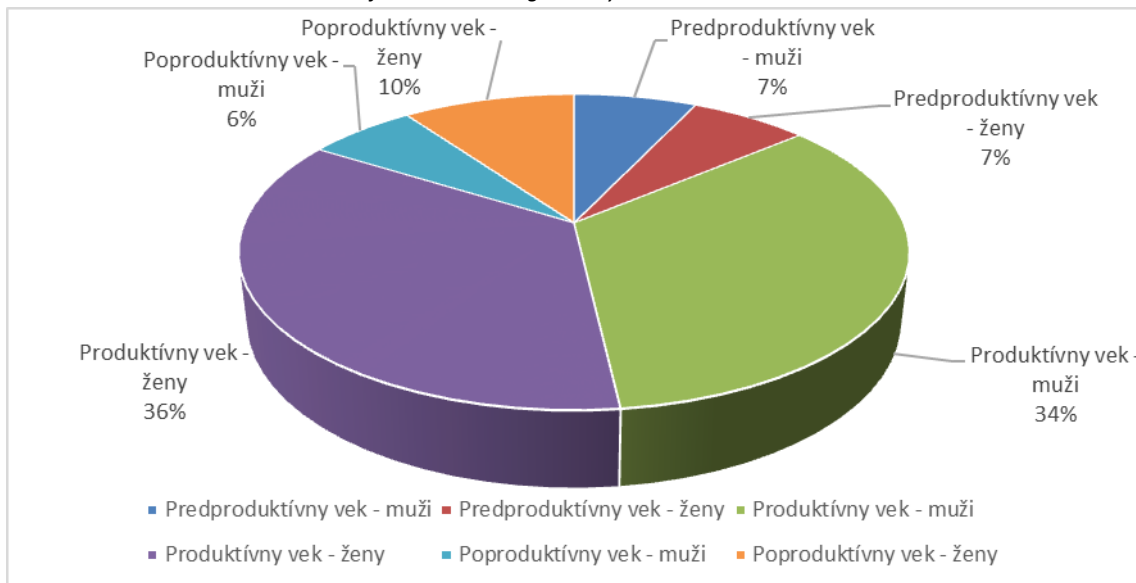
Tabuľka vekovej štruktúry obyvateľstva predstavuje rozdelenie obyvateľov do troch kategórií podľa veku. Ide o obyvateľov v predproduktívnom veku, produktívnom veku a poproduktívnom veku. Na základe tejto štatistiky možno určiť, či ide o obec so staršími obyvateľmi, ktorá má nižší rozvojový potenciál, alebo o obec s mladými rodinami, kde možno očakávať nárast obyvateľstva.

Tabuľka č. 10 Veková kategória obyvateľstva

Veková kategória	2006	2007	2008	2009	2010	2011	2012	2013	2014
Počet obyvateľov celkom	686	688	698	693	699	683	687	689	706
Predproduktívny vek – muži (0-14)	65	66	60	56	51	50	48	50	50
%	9,5	9,6	8,6	8,1	7,3	7,3	7,0	7,3	7,1
Predproduktívny vek – ženy (0-14)	53	52	54	46	43	49	47	49	48
%	7,7	7,6	7,7	6,6	6,2	7,2	6,8	7,1	6,8
Produktívny vek – muži (15-59)	242	227	237	236	236	239	239	234	242
%	35,3	33,0	34,0	34,1	33,8	35,0	34,8	34,0	34,3
Produktívny vek – ženy (15-54)	222	184	187	194	198	239	247	248	252
%	32,4	26,7	26,8	28,0	28,3	35,0	36,0	36,0	35,7
Poproduktívny vek – muži (60+)	34	53	54	57	62	38	36	38	44
%	5,0	7,7	7,7	8,2	8,9	5,6	5,2	5,5	6,2
Poproduktívny vek – ženy (55+)	70	106	106	104	109	68	70	70	70
%	10,2	15,4	15,2	15,0	15,6	10,0	10,2	10,2	9,9



Graf 1: Veková kategória obyvateľstva v obci za rok 2014

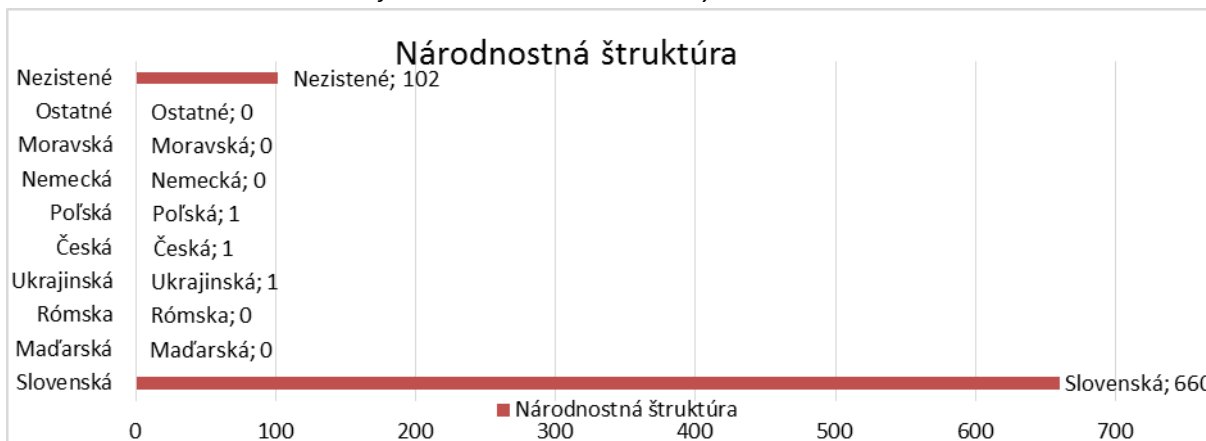


Z tabuľky a grafu vyplýva, že v obci sa nachádza najväčší podiel obyvateľov v produktívnom veku, spolu až 70 %. V predproduktívnom veku je 14% obyvateľstva a poproduktívnom veku 16% obyvateľov. Uvedený trend vykazuje starnutie obyvateľov.

#### 6.4 Národnostná štruktúra

Národnostná štruktúra v obci je ukazovateľom problematiky národnostných menšín, ich komunitného života a začlenenia do spoločnosti. Vzhľadom na blízkosť hraníc s Českou republikou je možné očakávať nárast českých občanov v obci.

Graf 2: Národnostná štruktúra obyvateľstva v obci



V obci má najväčší podiel slovenská národnosť, jeden obyvateľ je českej, jeden poľskej a jeden ukrajinskej národnosti.





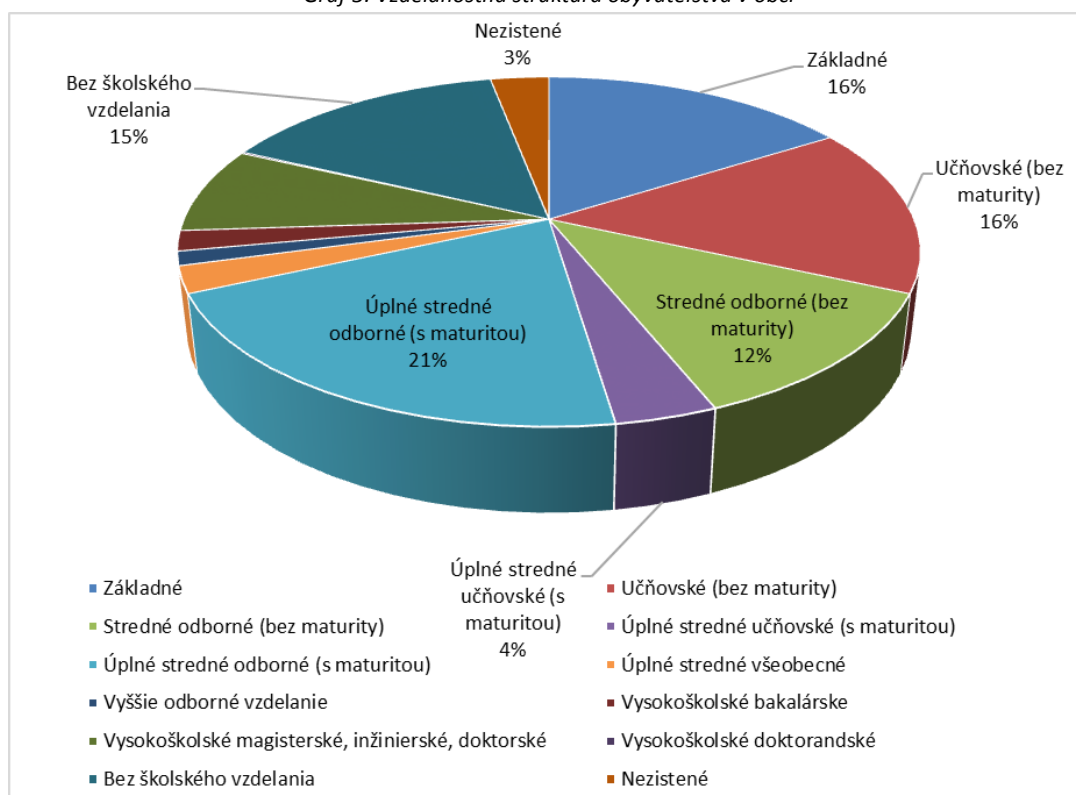
### 6.5 Vzdelanostná štruktúra

Vzdelanostná štruktúra predstavuje nielen úroveň vzdelania obyvateľov, ale i ich uplatnenia na trhu práce.

Tabuľka č.11 Vzdelanostná štruktúra

Najvyšší skončený stupeň školského vzdelania	Spolu
Základné	111
Učňovské (bez maturity)	108
Stredne odborne (bez maturity)	84
Úplne stredne učňovské (s maturitou)	26
Úplne stredne odborne (s maturitou)	143
Úplne stredne všeobecne	17
Vyššie	9
Vysokoškolské bakalárske	13
Vysokoškolské magisterské, inžinierske, doktorské	55
Vysokoškolské doktorandské	1
Ostatný bez udania školského vzdelania	21
Ostatný bez školského vzdelania	103
Súhrn	691

Graf 3: Vzdelanostná štruktúra obyvateľstva v obci



Vzdelanostná štruktúra obyvateľov obce má nasledovnú štruktúru. Najväčší podiel vzdelania je úplne stredné odborné s maturitou, a učňovské bez maturity. Základné vzdelanie má 16% obyvateľov. Naopak vysokoškolské vzdelanie má 55 obyvateľov.



## 7. Ekonomická štruktúra

Ekonomickú štruktúru vytvárajú podnikateľské subjekty alokované v obci a ich zameranie. Podieľajú sa na tvorbe hrubého domáceho produktu, ponúkajú pracovné príležitosti a s tým súvisiace osobné dôchodky pre obyvateľstvo, prispievajú k rozvoju obce prostredníctvom miestnych daní. Sú teda hlavnou silou ekonomického rozvoja v obci. Na ekonomickom rozvoji obce sa podieľa i miestna samospráva, predovšetkým vytváraním podmienok pre rozvoj podnikania, ale i priamou podnikateľskou činnosťou.

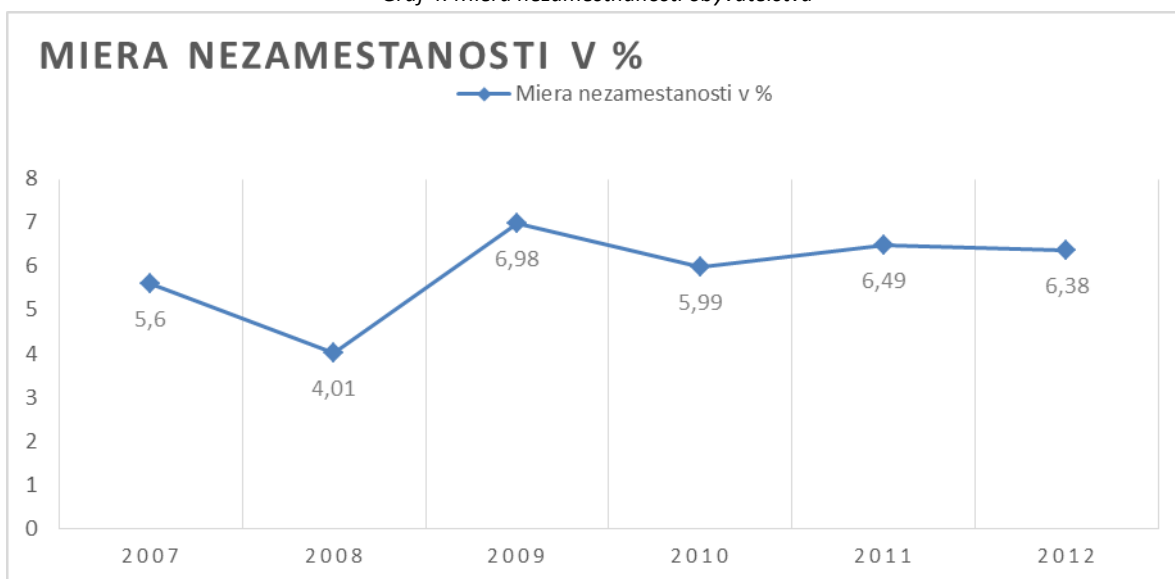
### 7.1 Miera nezamestnanosti

Vyjadruje pomer počtu nezamestnaných k počtu ekonomicky aktívneho obyvateľstva.

Tabuľka č. 12 Miera nezamestnanosti

Rok	2007	2008	2009	2010	2011	2012
Miera nezamestnanosti v %	5,60	4,01	6,98	5,99	6,49	6,38

Graf 4: Miera nezamestnanosti obyvateľstva



Miera nezamestnanosti bola v obci zvýšená v rokoch 2008-2009 kedy stúpila o takmer 3 % body. Išlo o celoslovenský prejav svetovej krízy. V rokoch 2011-2012 klesla možno sledovať jej znižovanie.



## 7.2 Evidovaní uchádzači o zamestnanie

Predstavuje počet ekonomicky aktívneho obyvateľstva, ktorí hľadajú prácu a sú ihneď pripravení nastúpiť do zamestnania.

Tabuľka č. 13 Evidovaní uchádzači o zamestnanie

Rok	2006	2007	2008	2009	2010	2011	2012	2013	2014
Počet	19	23	17	30	26	31	24	23	30

Počet uchádzačov o zamestnanie bol v sledovanom období značne kolísavý, najvyšší nárast nastal na prelome rokov 2008-2009 ako prejav hospodárskej krízy. I napriek tomu, že došlo ku zníženiu počtu, opäť sa ich počet dostal v roku 2014 na úroveň z roku 2009. Avšak možno to považovať aj za prejav zvyšovania celkového počtu obyvateľstva v obci.

## 7.3 Evidencia podnikateľských a mimovládnych subjektov

Formulár č. A 1 Evidencia podnikateľských subjektov

Číslo	Názov PO/sídlo/Sk NACE:
1	Almicha, s. r. o.
2	AUTO CT, s.r.o.
3	Autobazar LPG s. r. o.
4	BLUE SUN, s.r.o.
5	Complet Servis s.r.o.
6	Damselfly, s. r. o.
7	ELKOR, s.r.o.
8	EuroFire SK, s.r.o.
9	Europa Lease Car s.r.o.
10	myQueen s.r.o.
11	Peter Kollár - MAŇAS, s.r.o.
12	Progress Trial, s. r. o.
13	T-car, s. r. o.
14	T-cars, s. r. o.
15	UNIVERZAL - PVC, s.r.o.
16	WorldTrans, s. r. o.

Formulár č. A 2 Evidencia mimovládnych organizácií

P. č.	Názov:
<u>1</u>	Cyklotrialový klub Záriečie
<u>2</u>	LA-VI-NA
<u>3</u>	Občianske združenie Záriečie - Mestečko
<u>4</u>	Rodičovské združenie pri ZŠ



## 8. Sociálna infraštruktúra

Sociálna infraštruktúra v obci je výsledkom dlhodobého vývoja a je taktiež prejavom kvality života a vybavenosti obce. Či už ide o dispozíciu nájomných bytov, zdravotnú starostlivosť či školstvo, všetky tieto oblasti sú potrebné pre plnohodnotný život v obci.

### 8.1 Domový a bytový fond

Domový fond v obci tvorí 278 evidovaných rodinných domov. Trvalo obývaných domov je 180. Bytový fond tvorí 219 evidovaných bytov a všetky sú trvalo obývané. Rozvoj domového a bytového fondu v obci sa uskutočňuje jednak prostredníctvom rozvoja IBV. Obyvatelia obce podľa tradície a prieskumov majú záujem prevažne o samostatne stojace rodinné domy. Na základe tejto skutočnosti je rozvoj obce zameraný najmä na vytvorenie nových plôch pre rozvoj bývania – formou IBV, v malej miere HBV.

Cieľom politiky obce je zvýšenie predpokladaného nárastu obyvateľstva a vytvorenie priaznivých podmienok pre zvýšenie kvality bývania. Individuálna bytová výstavba sa bude realizovať prednostne v zastavanej časti obce v existujúcich prielukách, na voľných plochách a tiež formou prestavieb a nadstavieb existujúceho bytového fondu.

V prípade priaznivých investičných podmienok a dostatočného počtu záujemcov obec uvažuje o výstavbe nájomného bytového domu.

### 8.2 Školstvo

Na základe zákona č. 416/2001 Z. z. o prechode niektorých pôsobností z orgánov štátnej správy na obce a na vyššie územné celky s účinnosťou od 1. 7. 2002 prešli materské školy, základné školy a základné umelecké školy do zriaďovateľskej pôsobnosti obcí a miest.

Základná škola s materskou školou Záriečie

Škola je plnoorganizovaná. Má ročníky 1. -9., 197 žiakov v 11 triedach. Leží v centre dediny, v peknom tichom prostredí.

Areál školy je oplotený. Nachádza sa v ňom školský sad, výcvikové centrum cyklotriálu s umelými prekážkami, multifunkčné ihrisko, asfaltová plocha na hádzanú, basketbal, vybíjanú, volejbal, doskočisko, konštrukcia na šplh. V átriu školy je kútik liečivých rastlín a vybudovaná skalka. Exteriér školy krášlia kvetinové záhony a upravené trávnaté plochy. Školský komplex tvorí A a B blok, v ktorom sa nachádzajú učebne, kabinety, sociálne zariadenia, šatne, školský klub, cyklotrialový klub a telocvičňa.

Škola je vykurovaná z kotolne na biomasu, z ktorej je pripojená budova MŠ a ŠJ, ktorá sa nachádza cca 100 m od budovy školy. Má samostatný uzavretý areál s pieskoviskom a preliezkami.

Školu navštevujú žiaci z obcí Záriečie, Mestečko, Vydrná, Dohňany, Lúky, Lazy pod Makytou.



Materská škola sídli v priestoroch bývalého zdravotného strediska blízko centra obce pri budove obecného úradu. Materská škola bola zriadená v roku 1976. Materská škola má 2 triedy. Školskú jedáleň situovanú v budove materskej školy využívajú žiaci a zamestnanci ZŠ s MŠ Záriečie.



Obrázok č. 5 Školský areál

### **8.3 Zdravotníctvo**

V obci sa nenachádza ani zdravotnícke zariadenie ani ordinácia praktického lekára. Obvodní lekári pre občanov Záriečie sídlia v obci Lúky, alebo v neďalekom Púchove. Pre obyvateľov je spádovou nemocnicou Nemocnica s poliklinikou v Púchove, vzdialená od obce cca 10 km. Pri predpokladanom náraste počtu obyvateľov obec neuvažuje so zriadením zdravotného strediska.

### **8.4 Sociálna starostlivosť**

Domov dôchodcov sa v obci nenachádza. Na sociálnom úseku obec zabezpečuje nevyhnutnú sociálnu starostlivosť pre svojich občanov formou opatrovateľskej služby v domácnosti, obyvateľom sú k dispozícii opatrovateľky, ktoré vypomáhajú v domácnosti obyvateľom v dôchodkovom veku. V prípade, že by sa realizoval prístavba novej školskej jedálne a materskej školy, uvoľnili by sa priestory súčasnej materskej školy a školskej jedálne, kde by bolo možné prestavbou budovy zriadiť zariadenie pre seniorov vrátane vývarovne s donáškovou službou.



## 8.5 Spoločenský, kultúrny a športový život

### Služby a spoločenský život

V obci sa nachádza 1 predajňa s potravinami a 3 pohostinstvá.

Vo viacúčelovej budove sídli obecný úrad a kultúrny dom, ktorý slúži na rôzne kultúrne a spoločenské akcie organizované obecným úradom.

Chýbajú priestory pre riadny chod obecnej knižnice a niektorých zložiek obce- dobrovoľní hasiči, folklórna skupina Záriečanka, občianske združenia. Tieto sú umiestnené len v improvizovaných skladových a nevhodných priestoroch. Viacúčelová budova je v zlom technickom stave a vyžaduje kompletnú rekonštrukciu.

V letných mesiacoch je obľúbeným a často využívaným miestom na kultúrne, športové a spoločenské vyžitie amfiteáter.



Obrázok č. 6 Letný amfiteáter

### Administratíva

V obci sa nachádza obecný úrad a matričný úrad. Kompetencie v stavebnej oblasti a v oblasti sociálnych služieb zastrešuje taktiež obecný úrad samostatne.

Pošta sa nachádza v susednej obci Mestečko.



Obrázok č. 7 Viacúčelová budova obecného úradu a kultúrneho domu



## **Kultúra**

Spoločenský život je pre obyvateľov veľmi dôležitý, nakoľko nielen upevňuje vzťahy v rámci obce, ale prispieva ku kvalitnému a plnohodnotnému životu obyvateľov všetkých vekových kategórií.

Počiatky organizovaného prejavu ľudovej kultúry v obci siahajú až do roku 1887, kedy sa obec zúčastnila výstavy ľudových krojov v meste Vsetín. Niektorí obyvatelia obce sa zúčastnili Národopisnej výstavy Československej v roku 1895 v Prahe. Na začiatku 20.storočia vznikol v obci prvý spevácky zbor, ktorý reprezentoval tunajšiu kultúru na celom území Slovenska. V päťdesiatych rokoch bol založený nový žiacky súbor pod vedením učiteľa a hudobníka Jozefa Tatierskeho, ktorý aktívne účinkoval po celom Československu.

### **Folklórna skupina Záriečanka**

V roku 1995 vznikla v obci folklórna skupina Záriečanka, ktorá bola vytvorená s láskou ku svojim koreňom - folklóru a piesňam. Okrem krásnych krojov, ktoré si členovia vyšívajú sami, je skupina charakteristická svojim trojhlasným spevom, tradičnými tancami a ľudovou hudbou. Je nositeľkou ľudových tradícií a šíri dobré meno obce nielen na Slovensku, ale i v zahraničí: Východná, Myjava, Heľpa, Púchovský jarmok, Horní Lideč, Lidečko, Valašské Klobouky.



Obrázok č. 8 FSK Záriečanka

### **Záriečský cirkevný zbor**

Záriečský cirkevný zbor vznikol po vydaní tolerančného patentu (1781) na rumoch lúckej evanjelickej cirkvi (31.10.1783), kedy sa evanjelici zo 6 obcí (Záriečie, Mestečko, Zbora, Vydrná, Lúky, Dubková) rozhodli postaviť tolerančný kostol v Záriečí. Spolu so Záriečím sa v doline nachádzajú ešte dva zbory - Púchov a Lazy pod Makytou.

Okrem matko-cirkvi Záriečie tvorí náš cirkevný zbor šesť filiálok: Zbora, Mestečko, Vydrná, Lúky, Lysá pod Makytou, Dubková (Lazy p. Makytou).



## **Šport**

### **Športový areál**

Športový areál je situovaný v školskom areáli. Tvorí ho telocvičňa, viacúčelové ihrisko s umelou trávou, asfaltové hokejbalové ihrisko, obe s umelým osvetlením a cyklotrialový areál. Areál využívajú zložky obce a škola na organizáciu rôznych športových podujatí.

V pláne je zastrešenie hokejbalového ihriska a vybudovanie ľadovej plochy. Priestory by potom bolo možné využiť na tréningy cyklotrialového klubu a iné halové športy.

### **Cyklotrialový klub Záriečie**

V klube začali s činnosťou už v roku 1983. Odvtedy sa aktívne podieľa na príprave mladých talentov, ktorí majú úspechy doma i v zahraničí. Okrem toho klub organizuje množstvo športových podujatí, ktorými je obec Záriečie známa v širokom okolí. Členovia klubu sa môžu pochváliť viacerými titulmi na domácich, ale i svetových súťažiach.

### **Dobrovoľný hasičský zbor**

Začiatky pôsobenia záriečských hasičov sú spojené s históriou hasičského zboru v Lúkach, ktorého história je datovaná od 24. apríla 1892. V tomto roku sa stretlo pár občanov spojených obcí Lúk, Dubkovej, Záriečia a Mestečka.

Samostatný dobrovoľný hasičský zbor v Záriečí vznikol podľa nájdených záznamov 20. XII. 1924. V roku 2015 si DHZ Záriečie pripomenul 90.výročie samostatnosti.

### **Cestovný ruch**

Obec Záriečie môže v rozvoji cestovného ruchu ťažiť z viacerých faktorov. Nachádza sa blízko okresného mesta Púchov, ktoré je centrom kultúrneho a spoločenského diania v regióne. Neďaleká Nimnica je známym kúpeľným miestom, nachádza sa tu i Nimnická priehrada, ktorá ponúka letné pobyty pri vode. Významná je i poloha vzhľadom na priame napojenie do Českej republiky. Hranice štátov sú známe svojim rozvinutým cestovným ruchom, počas zimného obdobia je tu viacero lyžiarskych stredísk, v letnom období ponúkajú pohoria Javorníkov široké možnosti pre turistov.

Priamo cez obec prechádzajú dve turistické trasy. Prvá začína pri železničnej stanici a končí v Lednici, druhá začína taktiež na železničnej stanici a končí v sedle Kýčerky medzi územím obce Zbora a Vydrná, tam sa napája na diaľkovú turistickú trasu Nosice-Portáš (Javorníky).

Celý región je bohatý aj na kultúrne a historické jedinečnosti. Či už ide o Slovenské sklárske múzeum v Lednických Rovniach, hrad Lednica, či Považská Bystrica, každý návštevník regiónu určite odíde s mnohými zážitkami.





Obrázok č. 9 Oslava Dňa obce



Obrázok č. 10 Fašiangy



## 9. Vplyv miestnej samosprávy na ekonomiku obce

Na dosiahnutie cieľov v rámci rozvoja miestnej ekonomiky obce slúžia nasledovné nástroje:

- *Finančné nástroje* - daňové právomoci pozostávajúce z miestnych daní, predovšetkým dane z nehnuteľností a miestne poplatky za komunálny odpad
- *Využitie majetku* - príprava a prenájom nehnuteľností sústredených na podnikateľské aktivity
- *Marketingové nástroje samosprávy*

### 9.1 Finančné a rozpočtové hospodárenie obce

Finančné hospodárenie je riadené najmä rozpočtom obce, ktorý vyjadruje ekonomickú hospodárnosť obce. Spustením fiškálnej decentralizácie po roku 2005 boli posilnené príjmy samospráv prostredníctvom právomocí, ktoré determinovali výšku miestnych daní. Zaviedol sa systém prerozdelenia daní z príjmu fyzických osôb medzi jednotlivé obce a stali sa vlastným príjmom pre obce. Daňové príjmy predstavujú pre rozpočet processtabilné a opakovateľné zložky. Naopak nedaňové príjmy majú doplnkový charakter, ktoré vychádzajú z vlastníctva, prevodu majetku a činností obce.

Tabuľka č. 14 Bežné príjmy a výdavky

Kategória	Ekonom. klasifikácia	V EUR 2009	V EUR 2010	V EUR 2011	V EUR 2012	V EUR 2013
100	Daňové príjmy	185 923	151 212	180 786	180 688,70	206 350,90
200	Nedaňové príjmy	65 615	80 721	87 365	88 588,69	74 898,33
300	Granty a transfery	322 802	342 231	392 860	350 106,53	390 996,33
	Príjmy základnej školy	8 426	7 024	6 350	11 935,85	4 507,38
<b>Bežné príjmy spolu</b>		<b>582 766</b>	<b>581 188</b>	<b>667 361</b>	<b>631 319,77</b>	<b>676 752,94</b>



Tabuľka č. 15 Programový rozpočet obce

Kategória	Funkčná klasifikácia	V EUR 2009	V EUR 2010	V EUR 2011	V EUR 2012	V EUR 2013
01	Všeobecné verejné služby	93 558	105 166	95 201	102 423,77	105 161,67
02	Obrana	104	140	150	132	124
03	Požiarna ochrana/verejný poriadok a bezpečnosť	513	0	368	788,78	1 143,83
04	Všeobecná ekonomická oblasť	15 446	6 343	8 768	9 096,28	10 038,38
05	Ochrana životného prostredia	10 176	12 006	12 892	12 671,79	12 314,86
06	Občianska vybavenosť a bývanie	13 712	13 543	9 645	11 338,01	10 646,84
08	Rekreácia, šport, kultúra, náboženstvo	9 173	5 917	14 684	6 941,15	5 356,50
09	Vzdelávanie	427 843	449 041	518 009	481 090,90	480 754,46
10	Sociálne zabezpečenie	3 323	3 660	3 827	2 697,58	2 831,23
Bežné výdavky spolu		573 848	595 816	663 544	627 180,26	628 371,77



## A2. Analýza vonkajšieho prostredia

### 1. STEEP Analýza

STEER analýza resp. analýza vonkajšieho prostredia zohľadňuje vplyv STEEP faktorov. Ide o faktory v oblasti sociálnej, technologickej, ekonomickej a politickej. Tieto faktory ovplyvňujú najmä miestny rozvoj. Všetky faktory sú vzájomne späté a nie je možné ich posudzovať oddelene.

#### Formulár č A. 3 STEEP Analýza

Sociálne prostredie	Technologické prostredie	Ekonomické prostredie	Environmentálne prostredie	Politické prostredie
Zmeny populácie-zvyšovanie počtu vysokoškolsky vzdelaných ľudí	Využívanie IKT pre komunikáciu s obyvateľstvom obce a zabezpečenie skvalitnenia verejných služieb	Využívanie doplnkových zdrojov financovania z EÚ pre spolufinancovanie projektov	Znižovanie environmentálneho zaťaženia Zvyšovanie environmentálneho povedomia	Administratívna pripravenosť SR na čerpanie finančných prostriedkov z EÚ
Priaznivá demografická štruktúra obyvateľstva	Zavádzanie inovatívnych prvkov u zamestnávateľov	Nové pracovné príležitosti	Zistenie doposiaľ neobjavených environmentálnych záťaží	Komplikovaná legislatíva v oblasti verejného obstarávania
Udržanie obyvateľov tvorbou pracovných miest		Vyriešenie dopravného zaťaženia		
		Daňové zaťaženie		



## A3. Zhodnotenie súčasného stavu územia

### 1. SWOT analýza

#### Formulár č. A4 SWOT analýza

<b>Silné stránky</b>	<b>Slabé stránky</b>
<b>Hospodárske</b>	<b>Hospodárske</b>
<ul style="list-style-type: none"><li>v blízkosti obce prechádzajúca cesta diaľničného typu D1 prepájajúca severnú a juhozápadnú časť Slovenska medzinárodného významu,</li><li>výhodná geografická poloha obce v blízkosti hraníc c ČR</li><li>zvyšujúci sa stav obyvateľov v predproduktívnom a produktívnom veku,</li><li>existencia viacerých stravovacích a ubytovacích stredísk na okolí</li><li>dostatočný počet živnostníkov zaoberajúcich sa stolárskymi prácami a poskytovaním služieb pre obyvateľov,</li><li>nové úsporné verejné osvetlenie,</li><li>existencia vhodných plôch na rozvoj IBV,</li><li>z funkčného hľadiska veľmi vyhovujúci systém regionálnej autobusovej dopravy,</li><li>existencia verejného rozhlasu,</li><li>existencia verejného vodovodu</li><li>výborné pokrytie signálom mobilných operátorov</li></ul>	<ul style="list-style-type: none"><li>nevypriešené vlastnícke vzťahy k pozemkom a stavbám, ktoré sa môžu stať prekážkou pri rozvoji podnikateľských aktivít,</li><li>absencia jedálne v areáli základnej školy</li><li>absencia podnikateľských subjektov s majetkovou účasťou obce,</li><li>nízky rozpočet obce nedovoľuje v dostatočnej miere podporovať podnikateľské aktivity obyvateľstva,</li><li>chýba informačný systém na komunikáciu samospráva – podnikatelia - občania,</li><li>nedostatok investičného kapitálu z vlastných zdrojov,</li><li>nedostatočné využitie existujúcich výrobných kapacít,</li><li>nedostatočná podpora poľnohospodárskych podnikov,</li><li>nedostatočná miera tvorby finančných zdrojov na nákup a inštaláciu moderných efektívnych výrobných technológií,</li><li>od roku 1995 realizovaných len 15% kanalizácie,</li><li>absencia ČOV,</li><li>nevýhovujúci stav verejného osvetlenia, potreba dobudovania,</li><li>absencia chodníkov popri cestách,</li><li>zlý technický stav miestnych komunikácií, ktoré sú vplyvom poveternostných podmienok v značnom štádiu zvetrania,</li><li>zlý technický stav miestneho verejného rozhlasu,</li><li>nevýhovujúci stav korýt miestnych tokov,</li><li>nedostatok finančných prostriedkov na údržbu technickej infraštruktúry,</li><li>nedostatok regionálneho digitálneho obsahu a nedostupnosť vysokokvalitných informačných služieb verejnými alebo súkromnými operátormi,</li></ul>
<b>Sociálne</b>	<b>Sociálne</b>
<ul style="list-style-type: none"><li>opatrovateľská služba zabezpečená obcou,</li><li>existencia materskej školy,</li><li>existencia základnej školy,</li><li>v súčasnosti postačujúca kapacita materskej školy</li><li>existencia obecnej knižnice,</li><li>kapacita základnej školy žiakov v súčasnosti vyhovuje potrebám obce,</li><li>základná škola pripojená na sieť Internet,</li><li>prítomnosť počítačovej učebne,</li><li>dostatok priestorov na výkon vzdelávacej činnosti,</li><li>využívanie priestorov škôl a školských zariadení pre verejnosť,</li><li>existencia cyklotrialového klubu</li></ul>	<ul style="list-style-type: none"><li>nedostatok finančných prostriedkov na rozvoj sociálnych služieb,</li><li>absencia domova dôchodcov,</li><li>absencia zariadenia poskytujúceho sociálne služby,</li><li>absencia ordinácie praktického lekára,</li><li>absencia klubu mladých,</li><li>absencia klubu dôchodcov,</li><li>nedostatok priestorov na zriadenie domova sociálnych služieb,</li><li>absencia oddychovej zóny pre seniorov a ostatné vekové kategórie,</li><li>deficit v materiálno – technickej vybavení školy,</li><li>deficit finančných prostriedkov znamená sústavné obmedzovanie nákupu nástrojov a zariadení v školstve,</li><li>absencia športovo-rekreačnej zóny obce,</li></ul>



<ul style="list-style-type: none"><li>• existencia športového areálu,,</li><li>• dlhoročná história obce, tradície,</li><li>• prítomnosť kultúrnych pamiatok</li><li>• rozvoj a uchovávanie kultúrnych tradícií a folklóru,</li><li>• dobré kultúrne povedomie obyvateľov,</li><li>• existencia kultúrneho domu v blízkosti obecného úradu,</li><li>• dostatočná kapacita kultúrneho domu - až 350 osôb,</li><li>• pravidelné organizované podujatia – Fašiangy, MDŽ, stávanie mája, Deň detí, Deň obce, stretnutie seniorov, Adventné popoludnie, Mikulášska pochôdzka, výstavy,</li><li>• strategická východisková poloha na poznávacie výlety do širšieho okolia obce,</li><li>• existencia turistických chodníkov,</li><li>• vhodné podmienky na rozvoj cykloturistiky,</li><li>• bohaté kultúrne dedičstvo- piesne, výšivky, kroje (zdokumentované v SNM v Martine)</li></ul>	<ul style="list-style-type: none"><li>• nedostatok finančných prostriedkov pre činnosť zariadení a pre ich rozvoj,</li><li>• nerozvinutá kultúrna turistika,</li><li>• absencia združenia, záujmového krúžku v oblasti kultúry,</li><li>• nedostatočné materiálne vybavenie na kultúrne a vzdelávacie podujatia,</li><li>• málo rozvinutý cestovný ruch,</li><li>• chýba rekreačné zázemie obce,</li><li>• absencia priestorov pre múzeum, pamätnú izbu, folklórnu skupinu, dobrovoľných hasičov, klub seniorov, občianske združenia</li></ul>
<b>Environmentálne</b>	<b>Environmentálne</b>
<ul style="list-style-type: none"><li>• rozpracovaná kanalizácia,</li><li>• kvalitná legislatíva pre nakladanie s KO a DSO,</li><li>• prírodné bohatstvo s lesmi, pasienkami,</li><li>• veľké plochy lesov vhodných na rekreáciu,</li><li>• existencia separovaného zberu,</li><li>• zabezpečený systém odvozu a likvidácie komunálneho odpadu,</li></ul>	<ul style="list-style-type: none"><li>• vysoké dopravné zaťaženie medzinárodnej cesty I/49 s nadmernou produkciou exhalátov a v zimných mesiacoch aj prachu z posypových materiálov,</li><li>• ohrozenie chodcov a cyklistov na tejto ceste,</li><li>• nevyhnutné skvalitnenie a zefektívnenie separovaného zberu,</li><li>• nadmerné využívanie fosílnych palív na vykurovanie bytových objektov</li><li>• v širšom okolí prítomné výrobné prevádzky spôsobujúce nadmernú produkciu polietavých častíc prachu,</li><li>• nedostatočná informovanosť obyvateľstva o stave ŽP,</li><li>• nedostatok technických kapacít zberu, dopravy, triedenia, zhodnocovania a likvidácie odpadov,</li><li>• kyslé dažde znehodnocujúce lesný porast v okolí,</li><li>• nadmerné využívanie umelých hnojív spôsobujúce acidifikáciu pôdy,</li><li>• existencia čiernych skládok,</li></ul>
<b>Príležitosti</b>	<b>Ohrozenia</b>
<b>Hospodárske</b>	<b>Hospodárske</b>
<ul style="list-style-type: none"><li>• využitie prírodného potenciálu (rozvoj ekoturizmu)</li><li>• nadviazanie nových partnerstiev na úrovni SR a aj v zahraničí</li><li>• prílev podnikateľských subjektov a zvýšenie sociálnej a ekonomickej základne</li><li>• orientácia na efektívne partnerstvá a kooperáciu aktérov regionálneho rozvoja</li><li>• vysporiadanie pozemkov</li><li>• ideálne podmienky na rozvoj cestovného ruchu,</li><li>• možnosť získania finančných prostriedkov z fondov EU, zahraničné investície,</li><li>• podpora rozvojových investícií,</li><li>• vytvorenie nových pracovných miest najmä v malom a strednom podnikaní a službách,</li><li>• zlepšenie vzdelanostnej úrovne obyvateľstva môže byť hybnou silou rozvoja podnikateľských aktivít,</li><li>• využitie významnej geografickej polohy územia z hľadiska prechádzajúcich dopravných koridorov,</li><li>• zvýšenie počítačovej gramotnosti,</li></ul>	<ul style="list-style-type: none"><li>• pomalá výstavba, modernizácia a rekonštrukcia technickej infraštruktúry,</li><li>• administratívne opatrenia obmedzujúce plnohodnotný rozvoj cestovného ruchu,</li><li>• veľká administratívna náročnosť pre získanie financií zo štátnych dotácií a z fondov EU,</li><li>• nedostatok investičného kapitálu,</li><li>• neochota obyvateľov uskutočňovať podnikateľské aktivity,</li><li>• neochota obyvateľov investovať do ďalšieho vzdelávania,</li><li>• malá miera podpory miest a obcí zo strany štátu,</li><li>• zhoršujúci sa stav obecných stavieb a komunikácií,</li><li>• absencia chodníkov popri miestnych cestných komunikáciách,</li><li>• nevýhodné podmienky čerpania prostriedkov z EÚ fondov,</li><li>• nevýhodné podmienky čerpania úverových zdrojov z komerčných bánk,</li></ul>



<ul style="list-style-type: none"><li>• zníženie cien využívania Internetu,</li><li>• rozvoj ďalších telekomunikačných služieb v konkurenčnom prostredí,</li></ul>	
<b>Sociálne</b>	<b>Sociálne</b>
<ul style="list-style-type: none"><li>• Vytvorenie oddychovej zóny</li><li>• Vybudovanie sociálnych zariadení</li><li>• Rozšírenie ponuky kultúrnych podujatí</li><li>• Podpora športovej infraštruktúry</li><li>• Zefektívnenie spolupráce samosprávy s občanmi</li><li>• možnosť použitia 2% daní daňových subjektov na podporu športu a rozvoj kultúrneho dedičstva</li><li>• výstavba domova dôchodcov alebo zariadenia poskytujúceho sociálne služby,</li><li>• vymedzenie priestorov pre zriadenie klubu mladých,</li><li>• vymedzenie priestorov pre zriadenie klubu dôchodcov,</li><li>• rozšírenie opatrovateľskej služby,</li><li>• zakladanie mimovládnych neziskových organizácií poskytujúcich všeobecne prospešné služby,</li><li>• ďalšie zavádzanie výpočtovej techniky do školy - zvýšenie počítačovej gramotnosti žiakov a učiteľov,</li><li>• výstavba oddychovej a športovej zóny v obci,</li><li>• úprava turistických chodníkov,</li><li>• podpora záujmových krúžkov zo strany obce,</li><li>• možnosť získania finančných prostriedkov z fondov EU,</li><li>• cezhraničná spolupráca s Českou republikou v oblasti kultúry,</li><li>• výstavba izby folklóru a zvyklostí obce,</li><li>• výstavba remeselného dvora,</li><li>• rozvoj sponzorovania kultúry,</li><li>• obnova zanikajúcich tradícií,</li><li>• vydanie multimediálnych propagačných materiálov o obci, jej kultúrnom dedičstve a tradícií,</li><li>• zefektívnenie spolupráce s okolitými obcami na regionálnej úrovni,</li><li>• možnosť rozvíjať agroturistiku,</li><li>• možnosť rozvoja oddychovej turistiky v okolí</li><li>• možnosti rozvoja cykloturistických, jazdeckých a náučných chodníkov,</li></ul>	<ul style="list-style-type: none"><li>• rast počtu obyvateľov v seniorskej kategórii,</li><li>• zhoršujúca sa sociálna situácia niektorých skupín obyvateľstva,</li><li>• zhoršovanie zdravotného stavu stredného veku,</li><li>• pokles výdavkov na preventívnu zdravotnú starostlivosť,</li><li>• vplyv nežiadúcich javov na deti a mládež (závislosti, konzumné kultúry...),</li><li>• nedostatok finančných prostriedkov na údržbu existujúcich športových objektov,</li><li>• nedostatočné materiálne zabezpečenie a podpora talentovanej mládeže v jednotlivých druhoch športov,</li><li>• nárast sociálnej ohrozenosti mládeže,</li><li>• nedostatok finančných prostriedkov na výstavbu nových športovo-rekreačných objektov,</li><li>• slabá podpora kultúry zo strany štátu a VUC,</li><li>• posun priorít mládeže ku konzumnej kultúre,</li><li>• nedostatok finančných prostriedkov na šírenie miestnej kultúry za hranice katastrálneho územia na obce,</li><li>• nízka tvorba disponibilných zdrojov ekonomických subjektov zamedzí rozvoju podnikateľských aktivít,</li><li>• náročné získavanie úverových zdrojov,</li><li>• zaostávanie obce v rozvoji CR sa nakoniec odrazí v úrovni kvality života jeho obyvateľov,</li></ul>
<b>Environmentálne</b>	<b>Environmentálne</b>
<ul style="list-style-type: none"><li>• atraktívne prírodné prostredie</li><li>• rekonštrukcia miestnych komunikácií</li><li>• dobudovanie chodníkov</li><li>• dobudovanie kanalizácie</li><li>• rekonštrukcia verejného osvetlenia</li><li>• zatraktívnenie estetického vzhľadu obce</li><li>• kompletná zmena palivovej základne,</li><li>• úprava verejných plôch,</li><li>• zabezpečiť efektívny separovaný zber v celej obci,</li><li>• dobudovanie miestnej dažďovej kanalizácie,</li><li>• možnosti materiálového, resp. energetického využitia odpadov pri rešpektovaní duálnych vlastností odpadov,</li><li>• dôsledné plnenie kvalitatívne stanovených cieľov v oblasti odpadového hospodárstva,</li><li>• regulácia koryta miestneho potoka,</li><li>• výstavba chodníkov popri miestnych komunikáciách,</li></ul>	<ul style="list-style-type: none"><li>• zhoršujúci sa stav životného prostredia v dôsledku nadmernej hospodárskej činnosti v ostatných častiach kraja,</li><li>• zhoršujúci sa stav životného prostredia v dôsledku nadmerného využívania fosílnych palív domácnosťami.</li><li>• zhoršenie zdravotného stavu obyvateľstva,</li><li>• znečistenie ovzdušia veľkými zdrojmi znečistenia,</li><li>• dopady na zdravotný stav obyvateľov,</li><li>• zníženie biodiverzity,</li><li>• pretrvávajúce vykurovanie hlavne tuhými palivami,</li><li>• nárast množstva vyvázaných odpadov,</li><li>• nízka disciplína pri nakladaní s odpadmi,</li><li>• neriešenie problému existencie „čiernych“ skládok,</li></ul>



- |   |  |
|---|--|
| <ul style="list-style-type: none"><li>• odstránenie zdrojov znečistenia povrchových a podzemných vôd ohrozujúcich zdroje pitnej vody,</li><li>• zvýšiť právne vedomie obyvateľstva vo sfére životného prostredia,</li><li>• rozvoj ekologického poľnohospodárstva a ekologizácia priemyselnej výroby,</li><li>• obnoviteľné zdroje energie – geotermálna energia, energia biomasy, veterná energia,</li><li>• možnosti získania finančných prostriedkov z fondov EÚ,</li><li>• dodržiavanie noriem EÚ v oblasti produkcie znečisťujúcich látok v priemysle,</li></ul> |  |
|---|--|





## 2. Kontrolný zoznam pre hodnotenie možných rizík

Formulár č. A 5 Kontrolný zoznam pre hodnotenie možných rizík

Druh rizika	Objekt rizika	Zdroj rizika	Nežiaduce dôsledky	Pravdepodobnosť
Individuálne	Územie	Nezáujem partnerov/obyvateľov o realizáciu PHSR	Nenaplnenie stanovených cieľov PHSR	Nízka
Technické	Územie	Dopravná zaťaženosť územia	Zaťaženie životného prostredia	Nízka/Stredná
Ekologické	Územie	Zistenie doposiaľ neobjavených starých environmentálnych záťaží	Zvyšovanie znečistenia životného prostredia	Nízka
Sociálne	Územie	Nedostatočné kapacity	Odliv obyvateľstva	Nízka
Ekonomické	Územie	Neatraktívne prostredie pre investorov	Zvyšovanie nezamestnanosti	Nízka



## 2 Strategická časť

Strategická časť obsahuje stratégiu rozvoja obce pri zohľadnení jej vnútorných špecifik a určí hlavné ciele a priority rozvoja obce pri rešpektovaní princípov regionálnej politiky v záujme dosiahnutia vyváženého udržateľného rozvoja územia.

Stratégia vyplýva z názorov a požiadaviek obyvateľov obce, zo SWOT analýzy a realizovaných analýz. Definovanie globálneho cieľa a strategických cieľov v jednotlivých oblastiach rozvoja obce je dôležité najmä z hľadiska naplnenia rozvojových zámerov a priorít obce.

### **Obsah:**

- Vízia územia
- Formulácia a návrh stratégie
- Výber a popis strategických cieľov v jednotlivých politikách – oblastiach rozvoja (hospodárska, sociálna, environmentálna)

### **1 Vízia obce**

V súvislosti s Národnou stratégiou regionálneho rozvoja, ktorá predstavuje víziu, že regióny budú schopné využívať svoj vnútorný potenciál ako svoju konkurenčnú výhodu za účelom zvyšovania kvality života lokálneho obyvateľstva, a zároveň v jednotlivých regiónoch budú znižované vnútroregionálne rozdiely:

#### ***Obec Záriečie bude***

- ekonomicky rozvíjajúca sa obec, ktorá podporuje podnikateľov vo vidieckom cestovnom ruchu, tvorbu nových pracovných miest, vybudovanie siete služieb s ponukou obchodov, turistických trás.
- sociálne a spoločensky atraktívna obec – ktorá bude plniť funkciu miesta pre aktívny život všetkých obyvateľov, starším obyvateľom zabezpečí všetky základné potreby pre plnohodnotný život v dôchodkovom veku, opatrovateľskú službu a sociálnu starostlivosť, zdravotné ošetrovanie v dosahu, pre mladých ľudí možnosť zakladania spolkov, aktívneho stretávania sa, možnosti pre využitie voľného času, tvorba voľnočasových aktivít a spoločenského, kultúrneho a športového vyžitia, vytvorenie vhodných podmienok pre mladé rodiny s deťmi, znižovanie kriminality, vybudovanie atraktívnej obce nielen pre obyvateľov ale i pre turistov a návštevníkov
- obec so zdravým životným prostredím s modernou interaktívne komunikujúcou samosprávou v ekologicky zdravom, tichom a príťažlivom prostredí



Pre roky 2015-2025 s rešpektovaním horeuvedeného spracovateľa navrhujú vízia rozvoja obce, ktorá je zameraná hlavne **na kvalitu života občanov**.

- Priateľská obec, vzdelaných a pracovitých občanov a návštevníkov s pozitívnym vzťahom k obci a k životnému prostrediu.
- Obec aktívna, kultúrne a spoločensky rozvinutá založená na spolupráci obyvateľov a návštevníkov s cieľom zlepšiť životné podmienky a zvýrazniť krásu a prednosti územia.
- Zvyšovanie zamestnanosti prostredníctvom rozvoja vidieckeho podnikateľského prostredia, ktoré je šetrné k životnému prostrediu.
- Úspešnou spoluprácou v regióne, realizáciou regionálnych politík a využitím investícií docieľiť vyvážený rozvoj

Pre naplnenie vízie rozvoja si obec pre roky 2014-2020 stanovila tri prioritné oblasti svojho rozvoja:

1. **sociálna oblasť**
2. **ekonomická (hospodárska) oblasť**
3. **environmentálna oblasť**

V týchto prioritných oblastiach **bude obec vytvárať podmienky** pre zvýšenie kvality života obyvateľov obce, pre zvýšenie jej konkurencieschopnosti a ekonomickej výkonnosti s vyváženým rozvojom oblastí trvale udržateľného rozvoja a rešpektovaním strategických cieľov VÚC –TSK. V prioritných oblastiach rozvoja si obec **stanovila strategické ciele** a **navrhla opatrenia**, ktorými tieto strategické ciele chce dosiahnuť.

PRIORITOU STRATÉGIE EURÓPA 2020 je dosiahnutie rastu, ktorý je:

### **Inteligentný - Udržateľný- Inkluzívny**

V nadväznosti na PHSR Trenčianskeho samosprávneho kraja a Stratégie Európa 2020 budeme tieto priority dosahovať nasledovným spôsobom:

**Inteligentný rast**, založený na inováciách, modernizácii a podpore výskumu a vývoja, ktorý vplýva na štatistiky rozvinutosti európskych regiónov. Faktor je treba výrazne posilniť a zhodnotiť. To je možné za predpokladov rozvinutého a kvalitného školstva na úrovni stredného školstva a následných kompetencií v oblasti vyššieho vzdelania. Užšie prepojenie školstva s praxou je nevyhnutnosťou.

- Vzdelávanie – prispôbenie svojich zručností súčasným požiadavkám trhu práce
- Digitálna spoločnosť – väčšie prepojenie digitálnych technológií a zvyšovanie digitálnej gramotnosti obyvateľstva.



**Udržateľný rast** sa zakladá na:

- Znižovaním emisií a zachovaním biologickej rozmanitosti
- Využívaním nových ekologických technológií
- Budovaním inteligentných rozvodov elektrickej energie
- Zlepšovaním prostredia MSP

**Inkluzívny rast** znamená efektívne využívanie zdrojov vnútorného prostredia Regiónu: ľudských, prírodných a kapitálových. Významným faktorom je spoluúčasť obyvateľov TSK na tomto inkluzívnom raste. Súvisí s tým najmä rozvoj kreativity obyvateľov vo všetkých typov aktivít najmä rozvoj: cestovného ruchu, kultúry a športu. Dôležitým faktorom je funkčná dopravná infraštruktúra napojená na medzinárodné dopravné koridory so zabezpečenou podporou podnikateľských aktivít využívajúcich miestne ľudské zdroje s potrebnou kvalifikáciou.



## 2. Formulácia a návrh stratégie

### Vízia obce Záriečie

#### Strategický cieľ.

Zvýšenie kvality života obyvateľov prostredníctvom kvalitne dobudovanej technickej a sociálnej infraštruktúry, komplexne dobudovanou ponukou obchodu a služieb, vytvorením bezpečného a atraktívneho priestoru obce.

#### Formulár č. S 1 - Hierarchia strategických cieľov

Prioritné oblasti		
PO 1 Hospodárska	PO 2 Sociálna	PO 3 Environmentálna
Ciele prioritných oblastí		
Cieľom hospodárskej oblasti je zvyšovanie konkurencieschopnosti a tvorba pracovných príležitostí	Cieľom sociálnej oblasti je vytvoriť podmienky pre kvalitný život občanov	Cieľom environmentálnej oblasti je ochrana a tvorba ŽP
Opatrenia- Oblasti podpory		
Podnikateľské prostredie, malé a stredné podniky	Sociálna starostlivosť	Technická infraštruktúra
Dopravná infraštruktúra	Školstvo a vzdelávanie	Odpadové hospodárstvo
Cestovný ruch	Športová, kultúrna a zdravotnícka infraštruktúra	Protipovodňová ochrana
	Verejná správa	Ochrana prírody a biodiverzity



### 3. Výber a popis strategických cieľov v jednotlivých politikách

#### Formulár č. S 2 – Výber a popis strategických cieľov

<b>Prioritné oblasti, oblasti podpory a opatrenia</b>		
<b>PO 1 Hospodárska</b>	<b>PO 2 Sociálna</b>	<b>PO 3 Environmentálna</b>
<b>Oblasť podnikateľského prostredia, malých a stredných podnikov</b>	<b>Oblasť sociálnej starostlivosti</b>	<b>Oblasť technickej infraštruktúry</b>
Opatrenie 1.1 Podpora podnikateľov a zvýšenie zamestnanosti v obci.	Opatrenie 2.1 Komplexná starostlivosť o sociálne znevýhodnené skupiny občanov.	Opatrenie 3.1 Dobudovanie kanalizácie a ČOV, dobudovanie verejného vodovodu
Opatrenie 1.2 Optimálna sieť zmodernizovaných verejných budov.		Opatrenie 3.2 Obnoviteľné zdroje energie Opatrenie 3.3 Úsporne a esteticky osvetlená obec a ozvučená s dôrazom na bezpečnosť.
<b>Oblasť dopravnej infraštruktúry</b>	<b>Oblasť školstva a vzdelávania</b>	<b>Oblasť odpadového hospodárstva</b>
Opatrenie 1.3 Kvalitné, bezpečné a udržiavané miestne komunikácie, chodníky	Opatrenie 2.2 Podpora aktivít a projektov v oblasti školstva a vzdelávania vrátane zlepšenia materiálneho technických podmienok škôl a školských zariadení.	Opatrenie 3.4 Obec s účinným, ekonomicky udržateľným a ekologickým systémom odpadového hospodárstva.
<b>Oblasť cestovného ruchu</b>	<b>Oblasť športovej, kultúrnej a zdravotníckej infraštruktúry</b>	<b>Oblasť protipovodňovej ochrany</b>
Opatrenie 1.4 Vytváranie podmienok pre rozvoj cestovného ruchu	Opatrenie 2.3 Podpora kultúrnych, športových a spoločenských podujatí	Opatrenie 3.5 Ochrana obyvateľov pred povodňami.
	<b>Oblasť verejnej správy</b>	<b>Oblasť ochrany prírody a biodiverzity</b>
	Opatrenie 2.4 Skvalitnenie verejných služieb poskytovaných občanom	Opatrenie 3.6 Podpora aktivít v oblasti prírodného dedičstva



#### 4. Stratégia rozvoja obce na roky 2015-2025 (Prehľad)

##### 1. Oblasť hospodárskej politiky

Cieľom obce Záriečie na roky 2015-2025 v hospodárskej oblasti je zvyšovanie konkurencieschopnosti a tvorba pracovných príležitostí. Tento cieľ sa bude naplňať prostredníctvom opatrení:

- |               |   |
|---------------|---|
| Opatrenie 1.1 | Podpora podnikateľov a zvýšenie zamestnanosti v obci.         |
| Opatrenie 1.2 | Optimálna sieť zmodernizovaných verejných budov.              |
| Opatrenie 1.3 | Kvalitné, bezpečné a udržiavané miestne komunikácie, chodníky |
| Opatrenie 1.4 | Vytváranie podmienok pre rozvoj cestovného ruchu, marketing   |

##### 2. Oblasť sociálnej politiky

Cieľom obce Záriečie na roky 2015-2025 v sociálnej oblasti je vytvoriť podmienky pre kvalitný život občanov. Tento cieľ sa bude naplňať prostredníctvom opatrení:

- |               |   |
|---------------|---|
| Opatrenie 2.1 | Komplexná starostlivosť o sociálne znevýhodnené skupiny občanov.  |
| Opatrenie 2.2 | Podpora aktivít a projektov v oblasti školstva a vzdelávania vrátane zlepšenia materiálno technických podmienok škôl a školských zariadení. |
| Opatrenie 2.3 | Podpora kultúrnych, športových a spoločenských podujatí   |
| Opatrenie 2.4 | Skvalitnenie verejných služieb poskytovaných občanom  |

##### 3. Oblasť environmentálnej politiky

Cieľom obce Záriečie na roky 2015-2025 v environmentálnej oblasti je ochrana a tvorba ŽP. Tento cieľ sa bude naplňať prostredníctvom opatrení:

- |               |  |
|---------------|--|
| Opatrenie 3.1 | Dobudovanie kanalizácie, verejného vodovodu a ČOV                                      |
| Opatrenie 3.2 | Obnoviteľné zdroje   |
| Opatrenie 3.3 | Úsporne a esteticky osvetlená obec a ozvučená s dôrazom na bezpečnosť.                 |
| Opatrenie 3.4 | Obec s účinným, ekonomicky udržateľným a ekologickým systémom odpadového hospodárstva. |
| Opatrenie 3.5 | Ochrana obyvateľov pred povodňami.   |
| Opatrenie 3.6 | Podpora aktivít v oblasti prírodného dedičstva   |



### 3 Programová časť

Obsah:

- Konkrétne opatrenia a projekty vrátane ich priradenia k jednotlivým cieľom a prioritám
- Súbor ukazovateľov výsledkov a dopadov vrátane východiskových a cieľových hodnôt

**Programová časť PHSR obsahuje najmä zoznam opatrení a aktivít na zabezpečenie realizácie programu rozvoja obce**, t. j. obsahuje podrobnejšie rozpracovanie strategických cieľov v hospodárskej, sociálnej a environmentálnej politike minimálne na úroveň opatrení a aktivít, ktoré sú tvorené vecne príbuznými skupinami projektov.

#### 1. Opatrenia a aktivity podľa jednotlivých oblastí

Formulár č. P 1 - Prehľad opatrení, projektov a aktivít podľa oblastí

OP.		2015	2016	2017	2018	2019	2020	2020-25
<b>1.1</b>	<b>Podpora podnikateľov a zvýšenie zamestnanosti v obci</b>							
1.1.1	Spracovanie stratégie podpory podnikania a zvýšenie informovanosti o možnostiach podpory zo strany obce, VUC, štátu, EÚ							
1.1.2	Komunikácia s hlavnými sociálno-ekonomickými partnermi pri koordinácii rozvojových aktivít							
1.1.3	Zakladanie malých a stredných podnikov s majetkovou účasťou obce							
1.1.4	Podpora tradičných odvetví a zavádzanie nových technológií- poľnohospodárstvo Gazdovský dvor- chov domácich zvierat, predaj výrobkov							
<b>1.2.</b>	<b>Optimálna sieť zmodernizovaných verejných budov</b>							
1.2.1	Rekonštrukcia obecného úradu - kompletná rekonštrukcia kultúrneho domu a obecného úradu							
1.2.2	Rekonštrukcia domu smútku - kompletná rekonštrukcia domu smútku							
1.2.3	Rekonštrukcia a rozšírenie obecného cintorína - čiastočná rekonštrukcia- chodníky, osvetlenie, urnová stena							
1.2.4	Čiastočná rekonštrukcia amfiteátra- výstavba oplotenia a osvetlenia							
1.2.5	Rekonštrukcia športového areálu- zastrešenie hokejbalového ihriska, tribúny, striedačky, šatne, vybavenie							
1.2.6	Rekonštrukcia hasičskej zbrojnice - kompletná rekonštrukcia							
1.2.7	Kompletná rekonštrukcia nevyužívaných							





	priestorov								
<b>1.3</b>	<b>Kvalitné bezpečné a udržiavané miestne komunikácie, chodníky</b>								
1.3.1	Čiastočná rekonštrukcia miestnej komunikácie Klecenec								
1.3.2	Výstavba chodníkov v centrálnej časti obce, úprava verejných priestranstiev								
1.3.3	Rekonštrukcia zastávok								
1.3.4	Výstavba/rekonštrukcia parkovísk – školský areál								
1.3.5	Značenie ciest chodníkov a ulíc, dopravné značenie, merače rýchlosti, spomaľovače, nasvietenie prechodov pre chodcov na hlavnej ceste I/49								
1.3.6	Vybudovanie námestia v centre obce								
<b>1.4</b>	<b>Vytváranie podmienok pre rozvoj cestovného ruchu</b>								
1.4.1	Výstavba multifunkčného športového areálu - bežecká atletická dráha								
1.4.2	Výstavba pamätnej izby – kompletná rekonštrukcia nevyužívaných priestorov- múzeum, turistické informačné centrum								
1.4.3	Vybudovanie rozhľadne								
1.4.4	Dostupnosť a propagácia prírodných a historických pamiatok – kaplnka a kostol, náučné chodníky, cyklotrasy								
1.4.5	Podpora vytvárania nových atraktivít v obci - Gazdovský dvor- výstavba								
1.4.6	Spracovanie histórie, monografie obce História cirkvi záriečskej- pri príležitosti 500.výročia reformácie								
1.4.7	Prepojenie obce so subjektami cestovného ruchu a agroturistiky , poľnohospodárske a agro- podniky v obci								
1.4.8	Zachovanie a rozvoj ľudových tradícií a ich maximálne využitie v CR –kompletná rekonštrukcia nevyužívaných priestorov pre folklórnu skupinu Záriečanka								
1.4.9	Spracovanie kalendára podujatí								
1.4.10	Spolupráca s ostatnými obcami - Medziobecná spolupráca medzi okolitými obcami								
<b>2.1</b>	<b>Komplexná starostlivosť o sociálne znevýhodnené skupiny občanov</b>								
2.1.1.	Zriadiť zariadenie poskytujúce opatrovateľské služby-denné centrum pre dôchodcov, rozvoz jedál, nákup auta								
2.1.2	Výstavba nájomného bytového domu								
2.1.3	Klubová a spolková činnosť v obci –aktivity, výlety								
2.1.4	Znižovanie nezamestnanosti a aktivácia nezamestnaných – práce pre nezamestnaných zabezpečenie pracovných pomôcok a náradia, školenia, poistenie, spolupráca s ÚPSVaR, podpora zamestnávania obyvateľov								
<b>2.2</b>	<b>Podpora aktivít a projektov v oblasti školstva a vzdelávania vrátane zlepšenia materiálno technických podmienok škôl a školských zariadení</b>								
2.2.1	Rekonštrukcia Materskej školy (kompletná rekonštrukcia,vybavenie, prístavba jedálne,								



	rozšírenie kuchyne)							
2.2.2	Rekonštrukcia Základnej školy - prístavba školskej jedálne a materskej školy							
2.2.3	Podpora vzdelávacích programov MŠ, krúžková činnosť, vydávanie publikácií, interaktívne programy, výmenné pobyty, technologické vybavenie							
<b>2.3</b>	<b>Podpora kultúrnych, športových a spoločenských podujatí</b>							
2.3.1	Organizovanie pravidelných podujatí							
2.3.2	Spolupráca so spolkami a jednotlivcami pôsobiacimi v tejto sfére							
2.3.3	Zachovanie a rozvoj ľudových tradícií (folklór, hudba, pôvodný odev) a ich maximálne využitie v cestovnom ruchu							
<b>2.4</b>	<b>Skvalitnenie verejných služieb poskytovaných občanom</b>							
2.4.1	Projekt elektronizácie služieb verejnej správy							
2.4.2	Aktualizácia/tvorba rozvojových dokumentov obce – Územný plán, EIA, PHSR							
2.4.3	Využívanie medzinárodnej spolupráce pre rozvojové aktivity a propagáciu obce, budovanie partnerstiev- vytváranie partnerstiev s družobnou obcou							
2.4.4	Rekonštrukcia káblovej televízie, výmena zariadení, optických káblov, podperných bodov, zavedenie internetu do káblovej TV, internet							
2.4.5	Nákup techniky, traktora so štiepkovačom, vlečkou, radlicou, posýpačom, traktorbager, príp. malé nákladné vozidlo.							
<b>3.1</b>	<b>Dobudovanie kanalizácie, verejného vodovodu a ČOV</b>							
3.1.1	Výstavba miestnej kanalizácie na území celej obce- Vybudovanie kanalizácie v obciach Záriečie a Mestečko							
3.1.2	Dobudovanie verejného vodovodu do nových častí a rekonštrukcia starého							
<b>3.2</b>	<b>Plynofikácia obce a obnoviteľné zdroje</b>							
3.2.1	Využívanie obnoviteľných zdrojov energie - Solárne panely, fotovoltaika, biomasa, alternatívne zdroje energie – využitie v obecných budovách ale i podpora a osвета medzi obyvateľmi Znižovanie energetickej náročnosti verejných budov							
<b>3.3</b>	<b>Úsporne, esteticky osvetlená a ozvučená obec s dôrazom na bezpečie</b>							
3.3.1	Modernizácia a rekonštrukcia verejného osvetlenia a dobudovanie do nových častiach obce							
3.3.2	Rekonštrukcia a modernizácia verejného rozhlasu a ústredne, bezdrôtový, rozšírenie verejného rozhlasu do nových ulíc a lokalít							
3.3.3	Kamerové systémy v centre obce							
<b>3.4</b>	<b>Obec s účinným ekonomicky udržateľným a ekologickým systémom odpadového hospodárstva</b>							
3.4.1	Nakladanie s komunálnym a drobným stavebným odpadom, mobilne zbery, triedenie odpadu, odstránenie čiernych skládok							



3.4.2	Vybudovanie zberného dvora – výstavba budovy, oplatenie, zabezpečenie technológií na zber, separovanie a zhodnocovanie odpadov, kontajnerové stojiská pri družstve							
3.4.3	Projekty osvetvy a propagácie separovaného zberu							
3.4.4	Spracovanie biologického odpadu a zriadenie kompostoviska + technické vybavenie							
3.4.5	Zakúpenie kompostérov do každej domácnosti							
<b>3.5</b>	<b><i>Ochrana obyvateľov pred povodňami</i></b>							
3.5.1	Projekt protipovodňových opatrení a regulácie toku –Biela voda s prítokmi: Klecenský potok, Dolniacky potok, Maríkovec, Podhájik, Príhlavie							
3.5.2	Projekt budovania odvodňovacích jarkov v celom katastri obce							
<b>3.6</b>	<b><i>Podpora aktivít v oblasti prírodného dedičstva</i></b>							
3.6.1	Vybudovanie náučného chodníka s informačnými tabuľami o atraktivitách v obci a jej histórii, vytvoríť tak spojenie s okolitými obcami a zatriktívniť tak územie pre turistov							
3.6.2	Vytvorenie cyklistickej trasy, prepojenie s okolitými obcami, nevyhnutné budú samozrejme terénne úpravy v niektorých miestach. Púchov- Mestečko- Záriečie- Lúky- Lysá p. M.- štátna hranica SR- ČR- Střelná							
3.6.3	Rekonštrukcia pamiatok v obci - Zvonica							



## **2. Súbor ukazovateľov výsledkov a dosahov vrátane východiskových a cieľových hodnôt**

Súčasťou PHSR je určenie merateľných ukazovateľov, ktoré sú potrebné pre monitorovanie a hodnotenie plnenia PHSR. Ide o mechanizmus plnenia opatrení prostredníctvom vykonávania jednotlivých aktivít. Tieto hodnoty sa zbierajú počas viacerých rokov. Merateľné ukazovatele predstavujú výstupy v danej oblasti. K merateľným ukazovateľom zaraďujeme i tie, ktoré sú zamerané na sledovanie cieľovej skupiny každej z oblastí.

Ukazovatele výstupov, výsledkov a dopadov sú spracované v nasledovnej tabuľke:



## Formulár č.P2 Ukazovatele výstupu, výsledku a dosahu

OP.	Ukazovateľ výstupu	Počiatočná hodnota ukazovateľa	Plánovaná hodnota ukazovateľa	Rozpočet obce	Externé zdroje	Spolu náklady	
<b>1.1</b>	<b>Podpora podnikateľov a zvýšenie zamestnanosti v obci</b>						
1.1.1	Spracovanie stratégie podpory podnikania a zvýšenie informovanosti o možnostiach podpory zo strany obce, VUC, štátu, EÚ	<i>Zapojení podnikatelia (počet)</i>	0	1	100,00€	900,00€	1 000,00€
1.1.2	Komunikácia s hlavnými sociálno-ekonomickými partnermi pri koordinácii rozvojových aktivít	<i>Rozvojové aktivity (počet)</i>	0	2	100,00€	900,00€	1 000,00€
1.1.3	Zakladanie malých a stredných podnikov s majetkovou účasťou obce	<i>Počet</i>	0	1	100,00€	900,00€	1 000,00€
1.1.4	Podpora tradičných odvetví a zavádzanie nových technológií- poľnohospodárstvo Gazdovský dvor- chov domácich zvierat, predaj výrobkov	<i>Rozsah podpory (%)</i>	30%	80%	2 000,00€	18 000,00	20 000,00€
<b>1.2.</b>	<b>Optimálne sieť zmodernizovaných verejných budov</b>						
1.2.1	Rekonštrukcia obecného úradu - kompletná rekonštrukcia kultúrneho domu a obecného úradu	<i>Rozsah rekonštrukcie (%)</i>	30%	100%	46 000,00€	414 000,00€	460 000,00€
1.2.2	Rekonštrukcia domu smútku - kompletná rekonštrukcia domu smútku	<i>Rozsah rekonštrukcie (%)</i>	30%	100%	2 000,00€	18 000,00	20 000,00€
1.2.3	Rekonštrukcia a rozšírenie obecného cintorína - čiastočná rekonštrukcia- chodníky, osvetlenie, urnová stena	<i>Rozsah rekonštrukcie (%)</i>	50%	100%	4 000,00€	36 000,00	40 000,00€
1.2.4	Čiastočná rekonštrukcia amfiteátra- výstavba oplotenia a osvetlenia	<i>Rozsah rekonštrukcie (%)</i>	70%	100%	2 000,00€	18 000,00	20 000,00€
1.2.5	Rekonštrukcia športového areálu- zastrešenie hokejbalového ihriska, tribúny, striedačky, šatne, vybavenie	<i>Rozsah rekonštrukcie (%)</i>	40%	100%	50 000,00€	550 000,00	600 000,00€
1.2.6	Rekonštrukcia hasičskej zbrojnice - kompletná rekonštrukcia	<i>Rozsah rekonštrukcie (%)</i>	30%	100%	10 000,00€	90 000,00€	100 000,00€
1.2.7	Kompletná rekonštrukcia nevyužívaných priestorov	<i>Rozsah rekonštrukcie (%)</i>	30%	100%	10 000,00€	90 000,00€	100 000,00€
<b>1.3</b>	<b>Kvalitné bezpečné a udržiavané miestne komunikácie, chodníky</b>						
1.3.1	Čiastočná rekonštrukcia miestnej komunikácie Klecenec	<i>Rozsah rekonštrukcie (%)</i>	80%	100%	10 000,00€	90 000,00€	100 000,00€



1.3.2	Výstavba chodníkov v centrálnej časti obce, úprava verejných priestranstiev	Rozsah výstavby (%)	40%	100%	10 000,00€	90 000,00€	100 000,00€
1.3.3	Rekonštrukcia zastávok	Rozsah rekonštrukcie (%)	30%	100%	300,00€	2 700,00€	3 000,00€
1.3.4	Výstavba/rekonštrukcia parkovísk – školský areál	Rozsah rekonštrukcie (%)	40%	100%	3 000,00€	27 000,00€	30 000,00€
1.3.5	Značenie ciest chodníkov a ulíc, dopravné značenie, merače rýchlosti, spomaľovače, nasvietenie prechodov pre chodcov na hlavnej ceste I/49	Rozsah značenia (%)	40%	100%	4 000,00€	36 000,00€	40 000,00€
1.3.6	Vybudovanie námestia v centre obce	Počet	0	1	50 000,00€	850 000,00€	900 000,00€
<b>1.4</b>	<b>Vytváranie podmienok pre rozvoj cestovného ruchu</b>						
1.4.1	Výstavba multifunkčného športového areálu - bežecká atletická dráha	Rozsah výstavby (%)	0%	100%	6 000,00€	54 000,00€	60 000,00€
1.4.2	Výstavba pamätnej izby – kompletná rekonštrukcia nevyužívaných priestorov múzeum, turistické informačné centrum	Počet	0	1	20 000,00€	180 000,00€	200 000,00€
1.4.3	Vybudovanie rozhľadne	Počet	0	1	6 000,00€	54 000,00€	60 000,00€
1.4.4	Dostupnosť a propagácia prírodných a historických pamiatok – kaplnka a kostol, náučné chodníky, cyklotrasy	Zvýšenie propagácie(%)	50%	80%	10 000,00€	90 000,00€	100 000,00€
1.4.5	Podpora vytvárania nových atraktivít v obci - Gazdovský dvor- výstavba	Realizované projekty (počet)	0	1	10 000,00€	90 000,00€	100 000,00€
1.4.6	Spracovanie histórie, monografie obce História cirkvi záriečskej- pri príležitosti 500.výročia reformácie	Počet	0	1	1 000,00€	9 000,00€	10 000,00€
1.4.7	Prepojenie obce so subjektami cestovného ruchu a agroturistiky, poľnohospodárske a agro- podniky v obci	Realizované projekty (počet)	0	1	300,00€	2 700,00€	3 000,00€
1.4.8	Zachovanie a rozvoj ľudových tradícií a ich maximálne využitie v CR + kompletná rekonštrukcia nevyužívaných priestorov pre folklórnu skupinu Záriečanka	Realizované projekty (počet)	0	1	20 000,00€	180 000,00€	200 000,00€
1.4.9	Spracovanie kalendára podujatí	Počet	0	1	100,00€	900,00€	1 000,00€
1.4.10	Spolupráca s ostatnými obcami - Medziobecná spolupráca medzi okolitými obcami	Realizované projekty (počet)	0	1	200,00€	1 800,00€	2 000,00€



<b>2.1 Komplexná starostlivosť o sociálne znevýhodnené skupiny občanov</b>							
2.1.1.	Zriaďiť zariadenie poskytujúce opatrovateľské služby-denné centrum pre dôchodcov, rozvoz jedál, nákup auta	Využitelnosť (%)	0%	100%	10 000,00€	90 000,00€	100 000,00€
2.1.2	Výstavba nájomného bytového domu	Počet bytových domov	0	1	50 000,00€	950 000,00€	1 000 000,00€
2.1.3	Klubová a spolková činnosť v obci –aktivity, výlety	Spolupráca a činnosť spolkov (%)	50%	90%	500,00€	4 500,00€	5 000,00€
2.1.4	Znižovanie nezamestnanosti a aktivácia nezamestnaných – práce pre nezamestnaných zabezpečenie pracovných pomôcok a náradia, školenia, poistenie, spolupráca s ÚPSVaR, podpora zamestnávania obyvateľov	Počet zapojených nezamestnaných	0	5	300,00€	2 700,00€	3 000,00€
<b>2.2 Podpora aktivít a projektov v oblasti školstva a vzdelávania vrátane zlepšenia materiálo technických podmienok škôl a školských zariadení</b>							
2.2.1	Rekonštrukcia Materskej školy (kompletná rekonštrukcia, vybavenie, prístavba jedálne, rozšírenie kuchyne)	Rozsah rekonštrukcie (%)	30%	100%	20 000,00€	180 000,00€	200 000,00€
2.2.2	Rekonštrukcia Základnej školy - prístavba školskej jedálne a materskej školy	Rozsah rekonštrukcie (%)	30%	100%	50 000,00€	950 000,00€	1 000 000,00€
2.2.3	Podpora vzdelávacích programov MŠ, krúžková činnosť, vydávanie publikácií, interaktívne programy, výmenné pobyty, technologické vybavenie	Zlepšenie úrovne (%)	50%	100%	500,00€	4 500,00€	5 000,00€
<b>2.3 Podpora kultúrnych, športových a spoločenských podujatí</b>							
2.3.1	Organizovanie pravidelných podujatí	Zlepšenie úrovne (%)	70%	100%	500,00€	4 500,00€	5 000,00€
2.3.2	Spolupráca so spolkami a jednotlivcami pôsobiacimi v tejto sfére	Zapojenie spolkov do diania v obci (%)	70%	100%	500,00€	4 500,00€	5 000,00€
2.3.3	Zachovanie a rozvoj ľudových tradícií (folklór, hudba, pôvodný odev) a ich maximálne využitie v cestovnom ruchu	Využitelnosť tradícií (%)	80%	100%	500,00€	4 500,00€	5 000,00€
<b>2.4 Skvalitnenie verejných služieb poskytovaných občanom</b>							
2.4.1	Projekt elektronizácie služieb verejnej správy	Podiel zvýšenia e-verejnej správy	10%	100%	500,00€	4 500,00€	5 000,00€



2.4.2	Aktualizácia/tvorba rozvojových dokumentov obce – Územný plán, EIA, PHSR	Počet	0	3	4 000,00€	36 000,00€	40 000,00€
2.4.3	Využívanie medzinárodnej spolupráce pre rozvojové aktivity a propagáciu obce, budovanie partnerstiev- vytváranie partnerstiev s družobnou obcou	Partneri (počet)	0	1	500,00€	4 500,00€	5 000,00€
2.4.4	Rekonštrukcia káblovej televízie, výmena zariadení, optických káblov, podperných bodov, zavedenie internetu do káblovej TV, internet	Rozsah využitia (%)	80%	100%	500,00€	4 500,00€	5 000,00€
2.4.5	Nákup techniky, traktora so štiepkovačom, vlečkou, radlicou, posýpačom, traktorbager, príp. malé nákladné vozidlo.	Rozsah využitia	0%	100%	10 000,00€	90 000,00€	100 000,00€
<b>3.1</b>	<b>Dobudovanie kanalizácie, verejného vodovodu a ČOV</b>						
3.1.1	Výstavba miestnej kanalizácie na území celej obce- Vybudovanie kanalizácie v obciach Záriečie a Mestečko	Rozsah (%)	20%	100 %	50 000,00€	2 950 000,00€	3 000 000,00€
3.1.2	Dobudovanie verejného vodovodu do nových častí a rekonštrukcia starého	Rozsah (%)	90%	100 %	50 000,00€	450 000,00€	500 000,00€
<b>3.2</b>	<b>Plynifikácia obce a obnoviteľné zdroje</b>						
3.2.1	Využívanie obnoviteľných zdrojov energie - Solárne panely, fotovoltaika, biomasa, alternatívne zdroje energie – využitie v obecných budovách ale i podpora a osвета medzi obyvateľmi Znižovanie energetickej náročnosti verejných budov	Úspora (%)	0%	50%	50 000,00€	450 000,00€	500 000,00€
<b>3.3</b>	<b>Úsporne, esteticky osvetlená a ozvučená obec s dôrazom na bezpečie</b>						
3.3.1	Modernizácia a rekonštrukcia verejného osvetlenia a dobudovanie do nových častiach obce ,	Podiel rekonštrukcie (%)	70%	100%	8 000,00€	72 000,00€	80 000,00€
3.3.2	Rekonštrukcia a modernizácia verejného rozhlasu a ústredne, bezdrôtový, rozšírenie verejného rozhlasu do nových ulíc a lokalít	Podiel rekonštrukcie (%)	70%	100%	6 000,00€	54 000,00€	60 000,00€
3.3.3	Kamerové systémy v centre obce	Kamerový systém v centre (%)	0%	100%	1 000,00€	9 000,00€	10 000,00€
<b>3.4</b>	<b>Obec s účinným ekonomicky udržateľným a ekologickým systémom odpadového hospodárstva</b>						





3.4.1	Nakladanie s komunálnym a drobným stavebným odpadom, mobilne zbery, triedenie odpadu, odstránenie čiernych skládok	Zlepšenie triedenia odpadu (%)	30%	90%	6 000,00€	54 000,00€	60 000,00€
3.4.2	Vybudovanie zberného dvora – výstavba budovy, oplotenie, zabezpečenie technológií na zber, separovanie a zhodnocovanie odpadov, kontajnerové stojiská pri družstve	Počet zberných dvorov	0	1	5 000,00€	45 000,00€	50 000,00€
3.4.3	Projekty osvedy a propagácie separovaného zberu	Zvýšenie informovanosti (%)	10%	70%	200,00€	1 800,00€	2 000,00€
3.4.4	Spracovanie biologického odpadu a zriadenie kompostoviska + technické vybavenie	Podiel spracovania odpadu (%)	10%	100%	2 000,00€	18 000,00€	20 000,00€
3.4.5	Zakúpenie kompostérov do každej domácnosti	Podiel spracovania odpadu (%)	10%	100%	2 500,00€	22 500,00€	25 000,00€
<b>3.5</b>	<b>Ochrana obyvateľov pred povodňami</b>						
3.5.1	Projekt protipovodňových opatrení a regulácie toku –Biela voda s prítokmi: Klecenský potok, Dolniacky potok, Maríkovec, Podhájik, Príhľavie	Protipovodňové opatrenia realizované na toku (%)	10%	100%	5 000,00€	45 000,00€	50 000,00€
3.5.2	Projekt budovania odvodňovacích jarkov v celom katastri obce	Odvodňovacie jarky (%)	10%	100%	1 500,00€	13 500,00€	15 000,00€
<b>3.6</b>	<b>Podpora aktivít v oblasti prírodného dedičstva</b>						
3.6.1	Vybudovanie náučného chodníka s informačnými tabuľkami o atraktivitách v obci a jej histórii, vytvoriť tak spojenie s okolitými obcami a zatriktívniť tak územie pre turistov	Rozsah výstavby (%)	0%	100%	3 000,00€	27 000,00€	30 000,00€
3.6.2	Vytvorenie cyklistickej trasy, prepojenie s okolitými obcami, nevyhnutné budú samozrejme terénne úpravy v niektorých miestach. Púchov- Mestečko- Záriečie- Lúky- Lysá p. M.- štátna hranica SR- ČR- Střelná	Rozsah výstavby (%)	0%	100%	10 000,00€	90 000,00€	100 000,00€
3.6.3	Rekonštrukcia pamiatok v obci - Zvonica	Rozsah výstavby (%)	20%	100%	3 000,00€	27 000,00€	30 000,00€



## 4. Realizačná časť

Realizačná časť je zameraná na popis postupov inštitucionálneho a organizačného zabezpečenia realizácie programu rozvoja obce, systém monitorovania a hodnotenia plnenia programu rozvoja obce na základe stanovených merateľných ukazovateľov, vecný a časový harmonogram realizácie programu rozvoja formou akčných plánov.

- Popis úloh jednotlivých partnerov pri realizácii PHSR
- Popis inštitucionálneho a organizačného zabezpečenia realizácie PHSR, spôsob komunikácie, kooperácie a koordinácie
- Stručný popis komunikačnej stratégie PHSR k jednotlivým skupinám
- Systém monitorovania a hodnotenia
- Plán hodnotenia a monitorovania realizácie PHSR, Monitorovacia správa

### 1. Popis úloh jednotlivých partnerov pre realizácii PHSR

Začiatok realizácie PHSR sa začína po vypracovaní a schválení PHSR v obecnom zastupiteľstve a zabezpečuje ju počas platnosti PHSR podľa zákona č. 539/2008 Z. z. o podpore regionálneho rozvoja. Obec na účely podpory regionálneho rozvoja **„zabezpečuje a koordinuje vypracovanie a realizáciu programu hospodárskeho rozvoja a sociálneho rozvoja obce, pravidelne ho monitoruje a každoročne vyhodnocuje jeho plnenie, zabezpečuje súlad programu hospodárskeho rozvoja a sociálneho rozvoja obce s územnoplánovacou dokumentáciou, ak jej spracovanie vyžaduje osobitný predpis.“**

#### Partneri

Pri samotnej realizácii PHSR vystupujú partneri projektu s ktorými má obec dlhodobé skúsenosti a spolupráca prebiehala i v minulosti. Ide najmä o organizácie pôsobiace v obci, ale i samotných podnikateľov. Partnermi sú aj susedné obce, s ktorými je úzka spolupráca nielen v projektoch technického zamerania, ale i pri organizácií spoločenských aktivít.

Dôležité partnerstvá sú i v oblasti členstva obce v mikroregionálnom združení miest a obcí, ale i v MAS Naše Považie, ktorá je založená na základe spolupráce miestnych samospráv, podnikateľov a subjektov tretieho sektora.



## 2 Organizačné a inštitucionálne zabezpečenie realizácie PHSR

### Organizačné zabezpečenie

Obecný úrad má v oblasti prípravy a realizácie programu rozvoja dostatočné skúsenosti na programovej aj projektovej úrovni: z prípravy, realizácie a hodnotenia programu hospodárskeho a sociálneho rozvoja mesta (2007-2013), z prípravy a realizácie projektov financovaných zo štrukturálnych fondov v Programovom období 2007-2013 ako i z prípravy a realizácie projektov financovaných z rôznych dotačných titulov v rokoch 2007-2013.

Základnými orgánmi obce sú starosta obce a obecné zastupiteľstvo. Tieto orgány spolupracovali pri príprave PHSR a budú dohliadať na pravidelné získavanie pripomienok od partnerov, poslancov a verejnosti.

### Obecné zastupiteľstvo

Najvyšším orgánom obce je obecné zastupiteľstvo, ktoré PHSR schvaľuje a zabezpečuje jeho plnenie. Obecné zastupiteľstvo taktiež rozhoduje o realizácii projektov zo štrukturálnych fondov a ich spolufinancovaní. V prípade hodnotenia PHSR obecné zastupiteľstvo schvaľuje hodnotiace a monitorovacie správy a rozhoduje o aktualizácii programu. Obecné zastupiteľstvo môže rozdeliť jednotlivé priority programu a akčného plánu komisiám OcÚ zaoberajúcim sa monitorovaním a hodnotením.

### Starosta obce

Najvyšším výkonným orgánom obce je starosta obce, ktorý podpisuje schválenie dokumentu, riadi samotný proces implementácie, zastupuje obec vo veciach verejných.

### Inštitucionálne zabezpečenie

Administratívne a inštitucionálne náležitosti obce, ako aj orgánov zriadených obecným zastupiteľstvom, uskutočňuje obecný úrad, ktorého činnosť riadi starosta obce.

### Formulár č. R1 Realizácia činností PHSR

Činnosť	OZ	Starosta obce	Komisie obce	OcÚ	Hlavný kontrolór
Financovanie	Schvaľuje	riadi	hodnotí	vykonáva	
Implementácia	Schvaľuje	riadi	hodnotí	vykonáva	
Hodnotenie	Schvaľuje	riadi		vykonáva	
Monitorovanie	Schvaľuje	riadi	hodnotí	vykonáva	
Kontrola	Schvaľuje	riadi	navrhuje		vykonáva



### 3 Komunikačná stratégia

Komunikačná stratégia obce bude založená na informovanosti občanov. Prostredníctvom komunikačnej stratégie obec informuje o svojich cieľoch, aktivitách, plánoch, ale vyvíja i snahu o zapojenie verejnosti a získanie ich názorov a pripomienok.

Potrebou je aj informovanie zamestnancov a partnerov o aktuálnom dianí v oblasti, preto bude cieľom obce zvyšovať ich vedomosti prostredníctvom vzdelávacích aktivít.

Hlavným nástrojom komunikácie obce je jej webová stránka. Nasledujú úradná tabuľa, verejný rozhlas, obecné noviny.

Komunikačná stratégia začala prebiehať už v čase príprav PHSR, zapojením verejnosti a v tomto duchu sa bude niesť až po koniec programového obdobia a platnosti PHSR.

Program hospodárskeho a sociálneho rozvoja obce podlieha schvaľovaniu obecným zastupiteľstvom. Ako komunikačný nástroj slúži „Materiál na rokovanie obecného zastupiteľstva“. Vstupné informácie pripravujú zamestnanci obecného úradu, prerokúva sa v komisiách zastupiteľstva a po spracovaní informácií rokujú o ňom poslanci obecného zastupiteľstva. Zasadnutie Obecného zastupiteľstva je verejné a tiež uvedený materiál je prístupný verejnosti. O zasadnutí obecného zastupiteľstva je obyvateľstvo informované prostredníctvom informačných kanálov: miestny rozhlas a informačná tabuľa.



## 4 Monitorovanie a hodnotenie

### Monitorovanie

Program hospodárskeho a sociálneho rozvoja obce je strednodobý dokument, to znamená, že je vypracovaný na dlhšie časové obdobie. Toto je dôvod prečo ho je potrebné priebežne sledovať a monitorovať od začiatku jeho platnosti až po jeho ukončenie.

Údaje pre monitorovanie sú merateľné ukazovatele aktivít v PHSR, ktoré sú vymenované vo Formulári č. R2.

Ako výstupný materiál monitorovania slúži monitorovacia správa PHSR, ktorú zostavujú zamestnanci obce v spolupráci s komisiami a zodpovednosť za ňu preberá starosta obce. Monitorovanie je dôležitou súčasťou realizácie PHSR, nakoľko práve monitorovacia správa predstavuje komplexnú informáciu o plnení opatrení a aktivít na dané programové obdobie.

### Hodnotenie PHSR

Hodnotenie PHSR bude prebiehať priebežne a systematicky počas celej doby platnosti PHSR až po jeho ukončenie. Hodnotenie sa vykonáva na operatívnej úrovni a vykonáva sa každoročne v zmysle platnej legislatívy zákona č. 539/2008 Z.z. o podpore regionálneho rozvoja. Hlavným zdrojom informácií je monitorovacia správa. Výstupom je hodnotiaci správa, ktorú bude každoročne schvaľovať OZ. Hodnotiace a monitorovacie správy predstavujú dôležitý aspekt pre rozhodnutia OZ a starostu obce pri riadení implementácie programu za účelom dosiahnutia stanovených cieľov jednotlivých prioritných oblastí PHSR.



## Formulár č. R 2 Plán hodnotenia a monitorovania realizácie PHSR

Plán priebežných hodnotení PHSR na programové obdobie 2014 - 2020		
Typ hodnotenia	Prvé hodnotenie	Dôvod vykonania/ periodicita
Ad hoc hodnotenie celého PHSR alebo jeho časti	2015-2025	Každoročne v zmysle platnej legislatívy: Zákon č. 539/2008 Z.z. o podpore regionálneho rozvoja.
Tematické hodnotenie časti PHSR	2016	Téma hodnotenia identifikovaná ako riziková časť vo výročnej monitorovacej správe za predchádzajúci kalendárny rok
Ad hoc mimoriadne hodnotenie		<ul style="list-style-type: none"><li>• Pri značnom odklone od stanovených cieľov a doľahnutých hodnôt ukazovateľov.</li><li>• Pri návrhu na revíziu PHSR.</li></ul>
Ad hoc hodnotenie celého PHSR	2017, 2020	V prípade aktualizácie PHSR podľa platnej Metodiky pre vypracovanie PHSR, ktoré sa očakáva každé 3-4 roky.
Ad hoc hodnotenie celého PHSR alebo jeho časti		Na základe rozhodnutia starostu obce v zmysle príslušných predpisov, na základe rozhodnutia kontrolného orgánu obce, na základe podnetu poslancov, na základe protokolu Národného kontrolného úradu SR a na základe Správy auditu
Ad hoc hodnotenie celého PHSR alebo jeho časti	2020	Na základe rozhodnutia starostu obce o prípade strategického dokumentu Programu hospodárskeho a sociálneho rozvoja obce pre nasledujúce programové obdobie.

## Formulár č. R3 – Monitorovacia správa – príloha č. 1 PHSR



## 5 Finančná časť

PHSR obsahuje aj finančnú časť, ktorá bezprostredne nadväzuje na predchádzajúce časti. Obsahom je finančné zabezpečenie jednotlivých častí a opatrení.

Finančná časť obsahuje:

- Indikatívny finančný plán na celú realizáciu PHSR
- Model viaczdrojového financovania jednotlivých opatrení, aktivít za účasti sociálno-ekonomických partnerov v území prepojených na programový rozpočet

### 1 Indikatívny finančný plán na celú realizáciu PHSR

Finančný plán sa skladá z troch skupín realizácie PHSR, celkové finančné náklady počas celej doby realizácie sú uvedené v nasledovnej tabuľke.

Formulár č. F 1 – Indikatívny rozpočet – sumarizácia

Politika	Spolu
I. Hospodárska politika	3 372 000,00€
II. Sociálna politika	1 261 000,00€
III. Environmentálna politika	4 532 000,00€



## 2 Model viaczdrojového financovania jednotlivých opatrení

Projekty uvedené v Programe hospodárskeho a sociálneho rozvoja obce budú realizované predovšetkým z:

### A Riadne zdroje finančného zabezpečenia

#### A. 1 Verejné zdroje:

- a) štátny rozpočet vrátane finančných prostriedkov z rozpočtových kapitol ministerstiev (dotačné tituly jednotlivých rozpočtových kapitol ministerstiev, príp. Úradu Vlády SR)
- b) štátne účelové fondy (Envirofond, Štátny fond rozvoja bývania, Recyklačný fond)
- c) rozpočet vyšších územných celkov (VÚC Trenčín)
- d) rozpočet obcí a miest (vlastné zdroje)

#### A.2 Iné zdroje

- e) prostriedky fyzických osôb
- f) prostriedky právnických osôb
- g) úvery
- h) príspevky medzinárodných organizácií
- i) prostriedky vyplývajúce z medzinárodných zmlúv o poskytnutí grantu uzatvorených medzi Slovenskou republikou a inými štátmi (Nórsky finančný mechanizmus, bilaterálne dohody, Švajčiarsky finančný mechanizmus)
- j) iné prostriedky, ak to ustanoví osobitný predpis

### B Doplnkové zdroje finančného zabezpečenia

Finančné prostriedky z Európskej únie, v programovom období 2014 - 2020 tzv. európske štrukturálne a investičné fondy (EŠIF), určené hospodársky zaostalým regiónom (ktoré podľa ukazovateľov hospodárskeho rozvoja a sociálneho rozvoja vykazujú nižšiu úroveň rozvoja, ako je priemerná úroveň Európskej únie) a regiónom s nepriaznivou štruktúrou zamestnanosti a podnikateľského prostredia. Priradenie jednotlivých projektových zámerov k programovej štruktúre (EŠIF) je indikatívne a bude sa upresňovať po schválení jednotlivých operačných programov v akčných plánoch





# Záver

- Informácia o schválení a zverejnení PHSR

## Formulár č. Z 1

<b>Schválenie PHSR</b>	
<b>Dokument</b>	
Názov	Program hospodárskeho a sociálneho rozvoja obce Záriečie na roky 2015-2025
Štruktúra	Dokument je štruktúrovaný podľa Metodiky na vypracovanie Programu hospodárskeho a sociálneho rozvoja obce/obcí/VÚC (v zmysle novely Zákona NR SR č. 539/2008 Z.z. o podpore regionálneho rozvoja schválenej vládou SR 18. júna 2014).
<b>Spracovanie</b>	
Forma spracovania	Úplné spracovanie na kľúč – Regionálna rozvojová agentúra Púchov
Obdobie spracovania	Jún 2015 – November 2015
Riadiaci tím	
Počet členov	4 členovia
Počet stretnutí	4 stretnutia
Pracovné skupiny	3 pracovné skupiny
Počet členov	5 členovia
Počet stretnutí	2 stretnutia
Účasť verejnosti a komunikácia s verejnosťou	Participácia prostredníctvom verejného prerokovania, internetovej stránky, verejného rozhlasu
Náklady na spracovanie	500,00€
<b>Prerokovanie</b>	
Prerokovanie v orgánoch samosprávy (výbory, komisie, rada)	Priebežné informovania zastupiteľstva o priebehu a ich participácia na vypracovaní
Verejné pripomienkovanie	Verejná schôdza
Posudzovanie SEA a ŽP:	Nerelevantné
<b>Schválenie</b>	
Návrh na uznesenie zastupiteľstva	



# Prílohy

## Príloha č.1: Monitorovacia správa obce

OP.	Ukazovateľ výstupu	Počiatková hodnota ukazovateľa	Plánovaná hodnota ukazovateľa	Spolu náklady	Skutočná hodnota	Skutočné náklady	Skutočná hodnota	Skutočné náklady	Skutočná hodnota	Skutočné náklady
					2016	2018	2020			
<b>1.1</b>	<b>Podpora podnikateľov a zvýšenie zamestnanosti v obci</b>									
1.1.1	Spracovanie stratégie podpory podnikania a zvýšenie informovanosti o možnostiach podpory zo strany obce, VUC, štátu, EÚ	Zapojení podnikatelia (počet)	0	1	1 000,00€					
1.1.2	Komunikácia s hlavnými sociálno-ekonomickými partnermi pri koordinácii rozvojových aktivít	Rozvojové aktivity (počet)	0	2	1 000,00€					
1.1.3	Zakladanie malých a stredných podnikov s majetkovou účasťou obce	Počet	0	1	1 000,00€					
1.1.4	Podpora tradičných odvetví a zavádzanie nových technológií- poľnohospodárstvo Gazdovský dvor- chov domácich zvierat, predaj výrobkov	Rozsah podpory (%)	30%	80%	20 000,00€					
<b>1.2.</b>	<b>Optimálne sieť zmodernizovaných verejných budov</b>									
1.2.1	Rekonštrukcia obecného úradu - kompletná rekonštrukcia kultúrneho domu a obecného úradu	Rozsah rekonštrukcie (%)	30%	100%	460 000,00€					
1.2.2	Rekonštrukcia domu smútku - kompletná rekonštrukcia domu smútku	Rozsah rekonštrukcie (%)	30%	100%	20 000,00€					
1.2.3	Rekonštrukcia a rozšírenie obecného cintorína - čiastočná rekonštrukcia- chodníky, osvetlenie, urnová stena	Rozsah rekonštrukcie (%)	50%	100%	40 000,00€					
1.2.4	Čiastočná rekonštrukcia amfiteátra- výstavba oplotenia a osvetlenia	Rozsah rekonštrukcie (%)	70%	100%	20 000,00€					



1.2.5	Rekonštrukcia športového areálu - zastrešenie hokejbalového ihriska, tribúny, striedačky, šatne, vybavenie	Rozsah rekonštrukcie (%)	40%	100%	600 000,00€						
1.2.6	Rekonštrukcia hasičskej zbrojnice - kompletná rekonštrukcia	Rozsah rekonštrukcie (%)	30%	100%	100 000,00€						
1.2.7	Kompletná rekonštrukcia nevyužívaných priestorov	Rozsah rekonštrukcie (%)	30%	100%	100 000,00€						
<b>1.3</b>	<b>Kvalitné bezpečné a udržiavané miestne komunikácie, chodníky</b>										
1.3.1	Čiastočná rekonštrukcia miestnej komunikácie Klecenec	Rozsah rekonštrukcie (%)	80%	100%	100 000,00€						
1.3.2	Výstavba chodníkov v centrálnej časti obce, úprava verejných priestranstiev	Rozsah výstavby (%)	40%	100%	100 000,00€						
1.3.3	Rekonštrukcia zastávok	Rozsah rekonštrukcie (%)	30%	100%	3 000,00€						
1.3.4	Výstavba/rekonštrukcia parkovísk – školský areál	Rozsah rekonštrukcie (%)	40%	100%	30 000,00€						
1.3.5	Značenie ciest chodníkov a ulíc, dopravné značenie, merače rýchlosti, spomaľovače, nasvietenie prechodov pre chodcov na hlavnej ceste I/49	Rozsah značenia (%)	40%	100%	40 000,00€						
1.3.6	Vybudovanie námestia v centre obce	Počet	0	1	900 000,00€						
<b>1.4</b>	<b>Vytváranie podmienok pre rozvoj cestovného ruchu</b>										
1.4.1	Výstavba multifunkčného športového areálu - bežecká atletická dráha	Rozsah výstavby (%)	0%	100%	60 000,00€						
1.4.2	Výstavba pamätnej izby – kompletná rekonštrukcia nevyužívaných priestorov - múzeum, turistické informačné centrum	Počet	0	1	200 000,00€						
1.4.3	Vybudovanie rozhľadne	Počet	0	1	60 000,00€						
1.4.4	Dostupnosť a propagácia prírodných a historických pamiatok – kaplnka a kostol, náučné chodníky, cyklotrasy	Zvýšenie propagácie(%)	50%	80%	100 000,00€						



1.4.5	Podpora vytvárania nových atraktivít v obci - Gazdovský dvor- výstavba	Realizované projekty (počet)	0	1	100 000,00€						
1.4.6	Spracovanie histórie, monografie obce História cirkvi záriečskej- pri príležitosti 500.výročia reformácie	Počet	0	1	10 000,00€						
1.4.7	Prepojenie obce so subjektami cestovného ruchu a agroturistiky, poľnohospodárske a agro- podniky v obci	Realizované projekty (počet)	0	1	3 000,00€						
1.4.8	Zachovanie a rozvoj ľudových tradícií a ich maximálne využitie v CR + kompletná rekonštrukcia nevyužívaných priestorov pre folklórnu skupinu Záriečanka	Realizované projekty (počet)	0	1	200 000,00€						
1.4.9	Spracovanie kalendára podujatí	Počet	0	1	1 000,00€						
1.4.10	Spolupráca s ostatnými obcami - Medziobecná spolupráca medzi okolitými obcami	Realizované projekty (počet)	0	1	2 000,00€						
<b>2.1</b>	<b>Komplexná starostlivosť o sociálne znevýhodnené skupiny občanov</b>										
2.1.1.	Zriadiť zariadenie poskytujúce opatrovateľské služby-denné centrum pre dôchodcov, rozvoz jedál, nákup auta	Využitelnosť (%)	0%	100%	100 000,00€						
2.1.2	Výstavba nájomného bytového domu	Počet bytových domov	0	1	1 000 000,00€						
2.1.3	Klubová a spolková činnosť v obci – aktivity, výlety	Spolupráca a činnosť spolkov (%)	50%	90%	5 000,00€						
2.1.4	Znižovanie nezamestnanosti a aktivácia nezamestnaných – práce pre nezamestnaných zabezpečenie pracovných pomôcok a náradia, školenia, poistenie, spolupráca s ÚPSVaR, podpora zamestnávania obyvateľov	Počet zapojených nezamestnaných	0	5	3 000,00€						
<b>2.2</b>	<b>Podpora aktivít a projektov v oblasti školstva a vzdelávania vrátane zlepšenia materiálo technických podmienok škôl a školských zariadení</b>										
2.2.1	Rekonštrukcia Materskej školy	Rozsah	30%	100%	200 000,00€						



	(kompletná rekonštrukcia, vybavenie, prístavba jedálne, rozšírenie kuchyne)	<i>rekonštrukcie (%)</i>									
2.2.2	Rekonštrukcia Základnej školy - prístavba školskej jedálne a materskej školy	<i>Rozsah rekonštrukcie (%)</i>	30%	100%	1 000 000,00€						
2.2.3	Podpora vzdelávacích programov MŠ, krúžková činnosť, vydávanie publikácií, interaktívne programy, výmenné pobyty, technologické vybavenie	<i>Zlepšenie úrovne (%)</i>	50%	100%	5 000,00€						
<b>2.3</b>	<b>Podpora kultúrnych, športových a spoločenských podujatí</b>										
2.3.1	Organizovanie pravidelných podujatí	<i>Zlepšenie úrovne (%)</i>	70%	100%	5 000,00€						
2.3.2	Spolupráca so spolkami a jednotlivcami pôsobiacimi v tejto sfére	<i>Zapojenie spolkov do diania v obci (%)</i>	70%	100%	5 000,00€						
2.3.3	Zachovanie a rozvoj ľudových tradícií (folklór, hudba, pôvodný odev) a ich maximálne využitie v cestovnom ruchu	<i>Využitelnosť tradícií (%)</i>	80%	100%	5 000,00€						
<b>2.4</b>	<b>Skvalitnenie verejných služieb poskytovaných občanom</b>										
2.4.1	Projekt elektronizácie služieb verejnej správy	<i>Podiel zvýšenia e-verejnej správy</i>	10%	100%	5 000,00€						
2.4.2	Aktualizácia/tvorba rozvojových dokumentov obce – Územný plán, EIA, PHSR	<i>Počet</i>	0	3	40 000,00€						
2.4.3	Využívanie medzinárodnej spolupráce pre rozvojové aktivity a propagáciu obce, budovanie partnerstiev- vytváranie partnerstiev s družobnou obcou	<i>Partneri (počet)</i>	0	1	5 000,00€						
2.4.4	Rekonštrukcia káblovej televízie, výmena zariadení, optických káblov, podperných bodov, zavedenie internetu do káblovej TV, internet	<i>Rozsah využitia (%)</i>	80%	100%	5 000,00€						
2.4.5	Nákup techniky, traktora so štiepkovačom, vlečkou, radlicou,	<i>Rozsah využitia</i>	0%	100%	100 000,00€						



	posýpačom, traktorbager, príp. malé nákladné vozidlo.												
<b>3.1</b>	<b>Dobudovanie kanalizácie, verejného vodovodu a ČOV</b>												
3.1.1	Výstavba miestnej kanalizácie na území celej obce- Vybudovanie kanalizácie v obciach Záriečie a Mestečko	<i>Rozsah (%)</i>	20%	100 %	3 000 000,00€								
3.1.2	Dobudovanie verejného vodovodu do nových častí a rekonštrukcia starého	<i>Rozsah (%)</i>	90%	100 %	500 000,00€								
<b>3.2</b>	<b>Plynifikácia obce a obnoviteľné zdroje</b>												
3.2.1	Využívanie obnoviteľných zdrojov energie - Solárne panely, fotovoltaika, biomasa, alternatívne zdroje energie – využitie v obecných budovách ale i podpora a osвета medzi obyvateľmi Znižovanie energetickej náročnosti verejných budov	<i>Úspora (%)</i>	0%	50%	500 000,00€								
<b>3.3</b>	<b>Úsporne, esteticky osvetlená a ozvučená obec s dôrazom na bezpečie</b>												
3.3.1	Modernizácia a rekonštrukcia verejného osvetlenia a dobudovanie do nových častiach obce ,	<i>Podiel rekonštrukcie (%)</i>	70%	100%	80 000,00€								
3.3.2	Rekonštrukcia a modernizácia verejného rozhlasu a ústredne, bezdrôtový, rozšírenie verejného rozhlasu do nových ulíc a lokalít	<i>Podiel rekonštrukcie (%)</i>	70%	100%	60 000,00€								
3.3.3	Kamerové systémy v centre obce	<i>Kamerový systém (%)</i>	0%	100%	10 000,00€								
<b>3.4</b>	<b>Obec s účinným ekonomicky udržateľným a ekologickým systémom odpadového hospodárstva</b>												
3.4.1	Nakladanie s komunálnym a drobným stavebným odpadom, mobilne zbery, triedenie odpadu, odstránenie čiernych skládok	<i>Zlepšenie triedenia odpadu (%)</i>	30%	90%	60 000,00€								
3.4.2	Vybudovanie zberného dvora – výstavba budovy, oplotenie, zabezpečenie technológií na zber, separovanie a zhodnocovanie odpadov, kontajnerové stojiská pri družstve	<i>Počet zberných dvorov</i>	0	1	50 000,00€								



3.4.3	Projekty osvetu a propagácie separovaného zberu	Zvýšenie infor. (%)	10%	70%	2 000,00€						
3.4.4	Spracovanie biologického odpadu a zriadenie kompostoviska + technické vybavenie	Podiel spracovania odpadu (%)	10%	100%	20 000,00€						
3.4.5	Zakúpenie kompostérov do každej domácnosti	Podiel spracovania odpadu (%)	10%	100%	25 000,00€						
<b>3.5</b>	<b>Ochrana obyvateľov pred povodňami</b>										
3.5.1	Projekt protipovodňových opatrení a regulácie toku –Biela voda s prítokmi: Klecenský potok, Dolniacky potok, Maríkovec, Podhájik, Príhlavie	Protipovodňové opatrenia realizované na toku (%)	10%	100%	50 000,00€						
3.5.2	Projekt budovania odvodňovacích jarkov v celom katastri obce	Odvodňovacie jarky (%)	10%	100%	15 000,00€						
<b>3.6</b>	<b>Podpora aktivít v oblasti prírodného dedičstva</b>										
3.6.1	Vybudovanie náučného chodníka s informačnými tabuľami o atraktivitách v obci a jej histórii, vytvorí tak spojenie s okolitými obcami a zatraktívniť tak územie pre turistov	Rozsah výstavby (%)	0%	100%	30 000,00€						
3.6.2	Vytvorenie cyklistickej trasy, prepojenie s okolitými obcami, nevyhnutné budú samozrejme terénne úpravy v niektorých miestach. Púchov-Mestečko- Záriečie- Lúky- Lysá p. M.- štátna hranica SR- ČR- Střelná	Rozsah výstavby (%)	0%	100%	100 000,00€						
3.6.3	Rekonštrukcia pamiatok v obci - Zvonica	Rozsah výstavby (%)	20%	100%	30 000,00€						